

A vibrant tropical beach scene featuring several traditional Thai longtail boats moored at a sandy shore. The water is crystal clear, and a large, lush limestone cliff rises in the background under a bright blue sky. Green foliage is visible in the top corners of the frame.

# VERLAGS- VORSCHAU Herbst/Winter 2024/2025



MAIRDUMONT





FERNE ORTE  
ENTDECKEN ...





Dr. Stephanie Mair-Huydts und Bettina Schütz

## LIEBE BUCHHÄNDLERINNEN, LIEBE BUCHHÄNDLER,

die Tourismusbranche schaut sehr zufrieden auf die Zahl der 2024 gebuchten Reisen und auf den kommenden Reisewinter. Reisen in weitere Ferne und insbesondere wärmere Gefilde im Winter entwickeln sich positiv. Inspirieren Sie daher Ihre Kundinnen und Kunden im Herbst mit der markenübergreifenden **Fernreise-Themenaktion**.

Danach geht es mit Schwung und einer sehr hochwertigen **Schlitten-Deko** ins **Weihnachtsgeschäft**, welche die spannenden Bildband-Novitäten als auch Backlist-Longseller gut in Szene setzt.

**KUNTH** nimmt in „**Wilde Erde**“ mit auf Entdeckungsreisen zu atemberaubenden Naturparadiesen und zeigt in der neuen Prachtausgabe „**Das Erbe**“ alle aktuellen Welterbestätten dieser Welt. Die Lonely Planet Profis präsentieren mit „**Die 50 schönsten Reisen von Lonely Planet**“ Inspiration für einfach legendäre Erlebnisse.

Bei **DuMont** erzählt Geertje Marquardt in „**Die Eisbrecherin**“ über den Mut, in der Lebensmitte aufzubrechen und dem eigenen Traum zu folgen: eine Expedition durch Eis und Schnee in Grönland.

Das Jahr 2025 starten wir zum einen mit einer **Camping-Aktion**, die zusammen mit den Novitäten der ACSI Stellplatzführer, der MARCO POLO Camper Guides und KUNTH Wohnmobil-Reihe Campingurlauber begeistern soll. Zum anderen nimmt **Lonely Planet** mit der neuen „**Entdecke**“-**Reiseführerreihe** alle, die gerne spontan reisen, mit ins nächste Abenteuer.

Seit einigen Jahren haben wir uns auf die Reise zu mehr Nachhaltigkeit begeben und möchten unseren bisherigen Fortschritt mit Ihnen teilen. Wir freuen uns auf weiteren Austausch zu diesem Thema.

Wir wünschen Ihnen eine erfolgreiche Vorweihnachtszeit!

Herzlichst Ihre

*Stephanie Mair-Huydts*

Dr. Stephanie Mair-Huydts  
Verlegerin  
s.mair-huydts@mairdumont.com

*B. Schütz*

Bettina Schütz  
Gesamtvertriebsleitung  
bettina.schuetz@mairdumont.com

04

AKTIONEN

12

REISEFÜHRER

68

BILDBÄNDE/  
ILLUSTRATED

92

REISELITERATUR

98

AKTIVREISEN

114

KARTOGRAFIE

126

MAGAZINE

136

KONTAKTE

### ZEICHENERKLÄRUNG



E-Book

Mit heraus-  
nehmbarer Karte

App



GPX-Daten



# NACHHALTIGKEIT BEI MAIRDUMONT

Wir bei MAIRDUMONT sehen es in unserer Verantwortung, das Thema Nachhaltigkeit voranzutreiben. Wir wollen unseren wunderbaren Planeten mit all seinem Reichtum an Naturphänomenen, Völkern und Kulturen schützen und bewahren.

## Unser Selbstverständnis

Wir unterstützen die **17 Nachhaltigkeitsziele der UN** und nehmen Nachhaltigkeit als tägliche Herausforderung an – für unser Haus, als Thema in unseren Produkten und im Programm wie auch für jeden Einzelnen von uns.

### Dies wollen wir erreichen durch

- die Inhalte in unseren Produkten sowie die Herstellung unserer Produkte
- unser eigenes tägliches Handeln im Unternehmen und darüber hinaus



### MAIRDUMONT steht für einen kulturell, sozial und ökologisch verträglichen Tourismus.

Wir sehen Tourismus als große Chance, sind uns aber auch der Herausforderungen und Gefahren des Tourismus bewusst.

- + Der Tourismus und wir **verbinden Menschen** und fördern aktiv den Völkeraustausch.
- + Der Tourismus **schafft Arbeitsplätze** und ermöglicht damit für viele Länder der Welt und seine Bevölkerung die Teilhabe an Wohlstand.
- + Wir versuchen durch unser Zutun und unsere Informationen die negativen Auswirkungen der **Mobilität** und der Anreise der Touristen zu ihren Zielen und den dadurch hohen **CO<sub>2</sub>-Ausstoß zu reduzieren**.
- + Viele **Naturphänomene und gefährdete Tiere** werden wegen des Tourismus **geschützt**. Wir helfen durch unsere Informationen über Naturphänomene und Kulturen aufzuklären.





## Unsere Reise zu mehr Nachhaltigkeit

- Klimabilanz: erste CO<sub>2</sub>-Bilanzierung durchgeführt im Jahr 2023, nun jährliche Durchführung
- Wesentlichkeitsanalyse zur Identifizierung der wichtigsten Handlungsfelder
- Nachhaltige Unternehmensstrategie
- CO<sub>2</sub>-Reduktionspfad und SDG-Aktionsplan im Jahr 2024 (SDG = Sustainable Development Goal)
- Berichterstattung ab 2025

### Was tun wir bereits?

- Seit 2024 haben wir den Firmensitz in Ostfildern auf **Ökostrom** umgestellt.
- Seit 2019 nutzen wir als **Geschäftspapier** nur noch **100% Recyclingpapier**.
- Seit mehreren Jahren: wo immer möglich Reduzierung von **Folieneinschweißungen**.
- Seit 2012 produzieren wir zu **100% auf FSC-Papier**.
- Seit 2009 kompensieren wir alle **Geschäftsflüge** mit **Atmosfair**.



**LASSEN SIE UNS GERNE IN DEN AUSTAUSCH GEHEN, WIE WIR GEMEINSAM DAS THEMA NACHHALTIGKEIT VORANTREIBEN KÖNNEN.**



# REISETRÄUME WAHR WERDEN LASSEN

Fernreise-Sehnsucht beginnt am POS mit unserer  
Herbstreiseaktion!

AKTION  
LIEFERBAR  
AB 10 /24





**DEKO-AUFSTELLER „FERNREISE-SEHNSUCHT“**  
beidseitig bedruckter Pappaufsteller mit  
zwei miteinander verbundenen Acrylglasebenen  
ca. B 48 x H 60 cm  
**Art.-Nr.: 01 98000122 024**

Rückseite Deko-Aufsteller



## Digitale Verlängerung unserer Kampagne

Freuen Sie sich auf unsere große Social-Media-Kampagne! In Zusammenarbeit mit einem starken Kooperationspartner werden wir ein Gewinnspiel durchführen, dass unsere Zielgruppe motiviert mitzuwirken und dadurch viel Reichweite verspricht.





## TITELVORSCHLAG, FREI WÄHLBAR



**LEGENDÄRE RADTOUREN IN DEUTSCHLAND**  
288 Seiten  
29,95 € [D] | 31,95 € [A] | 40,50 CHF  
ISBN 978-3-8297-3197-3  
**BEREITS LIEFERBAR**



**LEGENDÄRE ROADTRIPS IN EUROPA**  
320 Seiten  
29,95 € [D] | 31,95 € [A] | 40,50 CHF  
ISBN 978-3-575-01007-0  
**ET 8/24**



**EUROPA OHNE FLIEGER**  
320 Seiten  
22,90 € [D] | 24,90 € [A] | 31,50 CHF  
ISBN 978-3-8297-3665-7  
**BEREITS LIEFERBAR**



**ATLAS DER REISELUST**  
400 Seiten  
39,90 € [D] | 42,90 € [A] | 52,50 CHF  
ISBN 978-3-616-03227-6  
**BEREITS LIEFERBAR**




**ATLAS DER REISELUST DEUTSCHLAND**  
320 Seiten  
39,90 € [D] | 42,90 € [A] | 52,50 CHF  
ISBN 978-3-616-03156-9  
**BEREITS LIEFERBAR**



**ATLAS DER REISELUST FRANKREICH**  
320 Seiten  
39,90 € [D] | 42,90 € [A] | 52,50 CHF  
ISBN 978-3-7701-8871-0  
**BEREITS LIEFERBAR**



**BÜCHERORTE**  
312 Seiten  
29,95 € [D] | 31,95 € [A] | 40,50 CHF  
ISBN 978-3-96965-099-8  
**BEREITS LIEFERBAR**



**HEUTE SO SCHÖN WIE DAMALS, LEGENDÄRE URLAUBSORTE IN ITALIEN**  
312 Seiten  
29,95 € [D] | 31,95 € [A] | 40,50 CHF  
ISBN 978-3-96965-097-4  
**BEREITS LIEFERBAR**



**HURTIGRUTEN**  
272 Seiten  
34,95 € [D] | 37,95 € [A] | 46,50 CHF  
ISBN 978-3-96965-053-0  
**BEREITS LIEFERBAR**



# MIT SCHWUNG INS WEIHNACHTSGESCHÄFT

Platzieren Sie die schönsten Inspirationsbildbände mit einem Schlitten für ein umsatzstarkes Weihnachtsgeschäft

**AKTION  
LIEFERBAR  
AB 10/24**



## DEKO-SCHLITTEN

Hochwertiger Aufsteller/Regal aus Holz, individuell als Regal, oder Deko einsetzbar, ca. H 85 x B 31 x T 30 cm, Art.-Nr. 01 98000118 024  
Bereits vorgestellt

Alternative Präsentations-Möglichkeit






**TOP-TITEL CAMPING**




**ACSI CAMPINGFÜHRER DEUTSCHLAND 2025**  
 464 Seiten  
 23,95 € [D] | 24,70 € [A] | 32,90 CHF  
 ISBN 978-3-8283-3006-1  
 ET 12/24




**ACSI CAMPINGFÜHRER EUROPA 2025**  
 1.392 Seiten  
 28,95 € [D] | 29,80 € [A] | 39,50 CHF  
 ISBN 978-3-8283-3005-4  
 ET 12/24



**ACSI CAMPINGCARD & STELLPLATZFÜHRER 2025**  
 1.932 Seiten  
 31,95 € [D] | 32,90 € [A] | 43,90 CHF  
 ISBN 978-3-8283-3007-8  
 ET 12/24



**BRETAGNE & NORMANDIE**  
 192 Seiten  
 19,95 € [D] | 21,50 € [A] | 27,90 CHF  
 ISBN 978-3-575-02126-7  
 ET 1/25



**DÄNEMARK**  
 200 Seiten  
 19,95 € [D] | 21,50 € [A] | 27,90 CHF  
 ISBN 978-3-575-01652-2  
**BEREITS LIEFERBAR**




**SÜDSCHWEDEN**  
 200 Seiten  
 19,95 € [D] | 21,50 € [A] | 27,90 CHF  
 ISBN 978-3-8297-3182-9  
**BEREITS LIEFERBAR**



**MIT DEM WOHNMOBIL DURCH DEUTSCHLAND UND ZU UNSEREN NACHBARN**  
 400 Seiten  
 19,95 € [D] | 21,45 € [A] | 27,90 CHF  
 ISBN 978-3-96965-068-4  
**BEREITS LIEFERBAR**



**MIT DEM WOHNMOBIL DURCH DEUTSCHLAND**  
 352 Seiten  
 24,95 € [D] | 26,95 € [A] | 34,50 CHF  
 ISBN 978-3-96965-033-2  
**BEREITS LIEFERBAR**



**WANN WOHN MIT DEM WOHNMOBIL EUROPA**  
 336 Seiten  
 29,95 € [D] | 31,95 € [A] | 40,50 CHF  
 ISBN 978-3-96965-108-7  
**BEREITS LIEFERBAR**



# ANREGUNGEN FÜR DEN CAMPINGURLAUB 2025

Dekorieren Sie unsere aktuellen Stellplatzführer-, Camping- und Wohnmobil-Bestseller mit der Camping-Aktion

**CAMPING-AUFSTELLER „VAN“**  
 Hochwertiger Aufsteller aus Holz,  
 beidseitig bedruckt, H 34 x B 50 cm  
**Art.-Nr. 01 98000120 024**

**AKTION LIEFERBAR AB 1/25**






# REISEFÜHRER



## **MARCO POLO**

16 Reiseführer

## **DUMONT**

20 Bildatlas

22 Direkt

26 Reise-Taschenbuch

28 Reise-Handbuch

32 Stefan Loose Reiseführer

52 GuideMe

## **BAEDEKER**

36 Baedeker Reiseführer

38 Baedeker SMART

## **LONELY PLANET**

44 Entdecke

48 Reiseführer

50 Reiseführer Englisch

51 Best in

## **DK VERLAG**

56 Vis-à-Vis

59 Reisetagebuch

60 TOP10

## **JONGLEZ**

62 Bildbände

64 Verborgenes

66 Soul of



# IMMER EINEN SCHRITT VORAUS, IMMER IM TREND.

Die MARCO POLO bieten ganz, ganz viel Urlaub. Ganz kompakt. Auf einen Blick wissen, was man gerade braucht: schnell und unkompliziert. Beste Orientierung, beste Tipps – für tags, für abends, für jedes Wetter. Fürs Shoppen, Essen, für die Tour durch die Stadt oder für Outdoor-Erlebnisse. Offline und online. Immer am Puls, immer mittendrin. Garantiert.









# GUCK MAL: FERN REISEN



**INDIEN**  
 204 Seiten  
 16,95 € [D] | 18,50 € [A] | 23,90 CHF  
 ISBN 978-3-8297-4972-5  
**ET 11/24**



9 783829 749725



**KENIA**  
 144 Seiten  
 15,95 € [D] | 17,50 € [A] | 22,50 CHF  
 ISBN 978-3-8297-3697-8  
**ET 11/24**



9 783829 736978

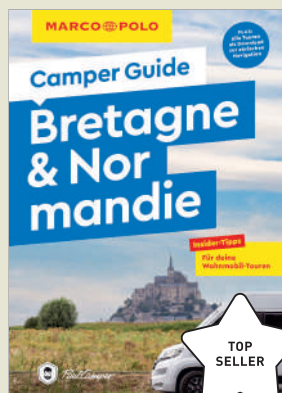


**VEREINIGTE ARABISCHE EMIRATE**  
 144 Seiten  
 15,95 € [D] | 17,50 € [A] | 22,50 CHF  
 ISBN 978-3-8297-3698-5  
**ET 11/24**




9 783829 736985

# CAMPER GUIDES: FRISCH AKTUALISIERT




**BRETAGNE & NORMANDIE**  
 192 Seiten  
 19,95 € [D] | 21,50 € [A] | 27,90 CHF  
 ISBN 978-3-575-02126-7  
 ET 1/25




**GRIECHENLAND**  
 192 Seiten  
 19,95 € [D] | 21,50 € [A] | 27,90 CHF  
 ISBN 978-3-575-02127-4  
 ET 1/25



**KROATIEN & MONTENEGRO**  
 192 Seiten  
 19,95 € [D] | 21,50 € [A] | 27,90 CHF  
 ISBN 978-3-575-02128-1  
 ET 1/25



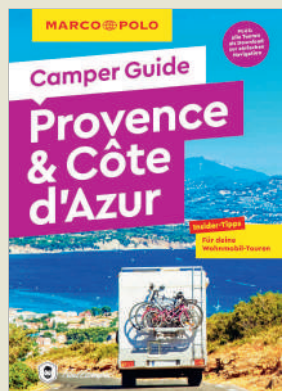
**NIEDERLANDE**  
 192 Seiten  
 19,95 € [D] | 21,50 € [A] | 27,90 CHF  
 ISBN 978-3-575-02129-8  
 ET 1/25




**NORDNORWEGEN**  
 192 Seiten  
 19,95 € [D] | 21,50 € [A] | 27,90 CHF  
 ISBN 978-3-575-02130-4  
 ET 1/25



**OSTSEEKÜSTE & MECKLENBURGISCHE SEENPLATTE**  
 192 Seiten  
 19,95 € [D] | 21,50 € [A] | 27,90 CHF  
 ISBN 978-3-575-02131-1  
 ET 1/25



**PROVENCE & CÔTE D'AZUR**  
 192 Seiten  
 19,95 € [D] | 21,50 € [A] | 27,90 CHF  
 ISBN 978-3-575-02132-8  
 ET 1/25



**SCHOTTLAND**  
 192 Seiten  
 19,95 € [D] | 21,50 € [A] | 27,90 CHF  
 ISBN 978-3-575-02133-5  
 ET 1/25



# DUMONT

## REISE! EIN ANDERES LEBEN IST MÖGLICH.

In Bewegung sein. Losreisen zu anderen Kulturen und Lebensweisen. Kraft tanken, inspiriert werden und spüren, wie der Horizont sich weitet. Reisen öffnet, macht Mut und verändert. Die Welt jeden Tag mit anderen Augen sehen, das Fremde immer wieder neu verstehen. Das ist Reisen.

[WWW.DUMONTREISE.DE](http://WWW.DUMONTREISE.DE)











Tokio, Japan

# DIE IDEALE VERBINDUNG VON INFORMATION UND EMOTION.

Der DuMont Bildatlas bündelt wie kein anderes Magazin Inspiration und Information. Opulente, erstklassige, für den jeweiligen Band fotografierte Bilder laden zum Wegträumen ein. Gleichzeitig ist der DuMont Bildatlas ein Reiseführer mit vielen persönlichen Tipps der Autoren, praktischen Informationen für die Reiseplanung und Hintergrundinformationen zu wichtigen Sachthemen. Großformatige Karten sorgen für optimale Orientierung.




# KIRSCHBLÜTE UND KARAOKE

- Exklusiv für den Band fotografiert
- Mit Tipps für stilvolle Übernachtungen und japanische Badekultur
- Mit einem eigenen Kapitel zu Hokkaido

**GEGENSÄTZE SIND IN JAPAN** Programm: Jahrhundertealte Traditionen, majestätische Tempel und eine wilde, von Vulkanismus und heißen Quellen geprägte Natur gehören genauso zum Bild des Inselstaates wie der hypermoderne Lebensstil in den Millionenstädten, der wie ein Fenster in eine nicht allzu ferne Zukunft anmutet. Für alle diejenigen, die verstehen wollen, was sie sehen, ist das Reisemagazin von DuMont ein idealer Begleiter. Autorin Françoise Hauser erklärt so manche Skurrilität, gibt hilfreiche Tipps für die Reise und verrät, wo sie Japan am schönsten und am überraschendsten findet. Fotograf Markus Kirchgessner ist ihr auf ihren Entdeckungstouren gefolgt und hat ihre (und seine) Eindrücke in atmosphärische Bilder verwandelt.

**Françoise Hauser** studierte in Erlangen, Taiwan und China Ostasi-enwissenschaften – und ist seither immer wieder in der Region unterwegs. Dass sich Japan zu ihrem Lieblingsziel entwickeln würde, war anfangs nicht klar (trotz familiärer Bande). Inzwischen hat sie mehrere Bücher über das Inselreich veröffentlicht und freut sich schon auf die nächste Reise dorthin.

**Markus Kirchgessner** hat vermutlich mehr japanische Messer in der Küche als so mancher Chefkoch. Der langjährige laif-Fotograf war für Dumont bereits in vielen Ländern und Regionen unterwegs, aber Japan gehört zu seinen absoluten Favoriten – nicht nur kulinarisch.



NEU

FRANÇOISE HAUSER

**JAPAN**

DAS PRAKTISCHE REISEMAGAZIN ZUR EINSTIMMUNG

122 Seiten | Format 20 × 28 cm

Softcover

160 Abbildungen

11,95 € [D] | 12,95 € [A] | 16,90 CHF

ISBN 978-3-616-02156-0

ET 1/25



9 783616 021560



**DUMONT**

DIREKT



# MEIN ORT IST DORT, WO ICH DAS LEBEN SPÜRE.

Den Alltag hinter sich lassen, einen Ort erleben, erspüren, einfach sein.

Mit DuMont Direkt 15-mal eintauchen in eine andere Kultur. Orte erfahren, an denen anders gelebt wird. Ganz nach Lust und Laune ein Thema, ein Ziel wählen. „In fremden Betten“ schlafen, „Stöbern & entdecken“, immer mal wieder innehalten, abschalten, sich im Grünen verlieren. „Satt & glücklich“ sein, „wenn die Nacht beginnt“. Wissen aufsaugen, das man so nicht kennt, sich inspirieren lassen durch „Das Beste zu Beginn“.

# DOLCE VITA ZWISCHEN TÜRME UND ARKADEN

- Einer der ersten Reiseführer für die kaum entdeckte Kulturstadt
- Besucherzahlen wachsen Jahr für Jahr zweistellig
- Einfache Anreise, noch kein Overtourism

UNESCO City of  
Musik

**VERGISS PISA!** – Bologna hat seine eigenen schiefen Türme. Mit den geraden zusammen sind es noch rund 20 aus dem Mittelalter, dazu über 40 Kilometer der unverwechselbaren historischen Arkadengänge, belebt von rund 100.000 Studierenden und in der riesigen Innenstadt angenehm verkehrsberuhigt. Sibylle Lauth stellt die Metropole der Emilia-Romagna in 15 Direktkapiteln vor. Sie weiß, wo die Studierenden feiern, wann die tollsten Festivals sind und wo unter den terrakotta-farbenen Dächern der Espresso am besten schmeckt. Sie beschreibt, wie Tortellini, Ragù alla bolognese und Mortadella hier im „Bauch Italiens“ geboren wurden und Genuss gefeiert wird. Mit ihrem Buch erlebt der Leser Dolce Vita at its best!



**Sibylle Lauth**, geboren in der Kurpfalz, studierte Kunstgeschichte, Geschichte und Sprachwissenschaften in Frankfurt, Heidelberg und Bologna. Früh hat sie ein Faible für Italien entwickelt. Seit dem Studium und ihrer Tätigkeit als Studienreiseleiterin in Oberitalien liebt sie die Emilia-Romagna und ihre Hauptstadt Bologna mit deren Kultur, dem guten Essen und den fantastischen Menschen. Sie schreibt Reiseführer und Artikel für Galerien und Zeitungen.

## Erasmus ruft: Lernen und Feiern

Bologna hat nicht nur die älteste Universität der Welt, sondern auch die bei Erasmus-Studierenden beliebteste in Italien. Mit diesem Buch bekommen Sie eine schnelle Orientierung.



NEU

SIBYLLE LAUTH  
**BOLOGNA**  
MIT GROSSEM CITYPLAN  
120 Seiten | Format 10,7 × 19 cm  
Softcover mit Klappen  
70 Abbildungen | 1 Karte  
14,95 € [D] | 16,50 € [A] | 21,50 CHF  
ISBN 978-3-616-00087-9  
**ET 1/25**



9 783616 000879





TRAUMHAFTE DESTINATIONEN ...



**ARDECHE, TARN UND CEVENNEN**  
120 Seiten  
14,95 € [D] | 16,50 € [A] | 21,50 CHF  
ISBN 978-3-616-00108-1  
ET 1/25



**BELGRAD**  
120 Seiten  
14,95 € [D] | 16,50 € [A] | 21,50 CHF  
ISBN 978-3-616-00111-1  
ET 1/25




**BRESLAU**  
120 Seiten  
14,95 € [D] | 16,50 € [A] | 21,50 CHF  
ISBN 978-3-616-00113-5  
ET 1/25




**COSTA BLANCA, VALENCIA, ALICANTE**  
120 Seiten  
14,95 € [D] | 16,50 € [A] | 21,50 CHF  
ISBN 978-3-616-00105-0  
ET 11/24




**GRAZ**  
120 Seiten  
14,95 € [D] | 16,50 € [A] | 21,50 CHF  
ISBN 978-3-616-00107-4  
ET 1/25



**HAMBURG**  
120 Seiten  
14,95 € [D] | 16,50 € [A] | 21,50 CHF  
ISBN 978-3-616-00104-3  
ET 1/25



**IBIZA, FORMENTERA**  
120 Seiten  
14,95 € [D] | 16,50 € [A] | 21,50 CHF  
ISBN 978-3-616-00110-4  
ET 1/25



**KORFU**  
120 Seiten  
14,95 € [D] | 16,50 € [A] | 21,50 CHF  
ISBN 978-3-616-00101-2  
ET 1/25



**KRAKAU**  
120 Seiten  
14,95 € [D] | 16,50 € [A] | 21,50 CHF  
ISBN 978-3-616-00114-2  
ET 1/25


... FÜR IHRE NÄCHSTE REISE!



**LISSABON**  
120 Seiten  
14,95 € [D] | 16,50 € [A] | 21,50 CHF  
ISBN 978-3-616-00100-5  
ET 11/24



**MENORCA**  
120 Seiten  
14,95 € [D] | 16,50 € [A] | 21,50 CHF  
ISBN 978-3-616-00115-9  
ET 1/25



**NORMANDIE**  
120 Seiten  
14,95 € [D] | 16,50 € [A] | 21,50 CHF  
ISBN 978-3-616-00112-8  
ET 1/25



**SAARLAND**  
120 Seiten  
14,95 € [D] | 16,50 € [A] | 21,50 CHF  
ISBN 978-3-616-00109-8  
ET 1/25



**SINGAPUR**  
120 Seiten  
14,95 € [D] | 16,50 € [A] | 21,50 CHF  
ISBN 978-3-616-00116-6  
ET 1/25



**VALENCIA**  
120 Seiten  
14,95 € [D] | 16,50 € [A] | 21,50 CHF  
ISBN 978-3-616-00106-7  
ET 11/24



**DUMONT**

Reise-Taschenbuch



Los Llanos de Aridane, Las Palmas, Spanien

# AUFBRUCH IN FREMDE ORTE, EINTAUCHEN INS LEBEN.


Städte, Inseln, Regionen entdecken, die Persönlichkeit eines Ortes erkunden, die Perspektive wechseln. Einfach im Hier und Jetzt sein, an einem ganz individuellen Lieblingsort. Eintauchen in Hintergründe im journalistisch fundierten Magazin, durch die Stadt streifen, sich in der Natur bewegen und auf außergewöhnliche Entdeckungstouren gehen. Ein persönlicher, inspirierender Reisebegleiter zwischen Urbanität, Natur und Sport – das DuMont Reise-Taschenbuch.



# FASZINIERENDE NEUE REISEZIELE



**BOSTON & NEUENGLAND**  
308 Seiten  
19,95 € [D] | 21,50 € [A] | 27,90 CHF  
ISBN 978-3-616-00774-8  
ET 11/24



**DOMINIKANISCHE REPUBLIK**  
300 Seiten  
19,95 € [D] | 21,50 € [A] | 27,90 CHF  
ISBN 978-3-616-00737-3  
ET 11/24



**HURTIGRUTEN, NORWEGEN MIT DEM POSTSCHIFF**  
300 Seiten  
19,95 € [D] | 21,50 € [A] | 27,90 CHF  
ISBN 978-3-616-00783-0  
ET 2/25



**LA GOMERA**  
292 Seiten  
19,95 € [D] | 21,50 € [A] | 27,90 CHF  
ISBN 978-3-616-00779-3  
ET 11/24



**LA PALMA**  
292 Seiten  
19,95 € [D] | 21,50 € [A] | 27,90 CHF  
ISBN 978-3-616-00778-6  
ET 11/24



**MASUREN, DANZIG, MARIENBURG**  
312 Seiten  
19,95 € [D] | 21,50 € [A] | 27,90 CHF  
ISBN 978-3-616-00776-2  
ET 2/25



**NAMIBIA**  
304 Seiten  
19,95 € [D] | 21,50 € [A] | 27,90 CHF  
ISBN 978-3-616-00782-3  
ET 11/24



**NORWEGEN, DAS FJORDLAND**  
312 Seiten  
19,95 € [D] | 21,50 € [A] | 27,90 CHF  
ISBN 978-3-616-00785-4  
ET 2/25



**SCHWARZWALD**  
296 Seiten  
19,95 € [D] | 21,50 € [A] | 27,90 CHF  
ISBN 978-3-616-00777-9  
ET 2/25



**SRI LANKA**  
304 Seiten  
19,95 € [D] | 21,50 € [A] | 27,90 CHF  
ISBN 978-3-616-00781-6  
ET 11/24



**SYLT, FÖHR, AMRUM**  
296 Seiten  
19,95 € [D] | 21,50 € [A] | 27,90 CHF  
ISBN 978-3-616-00784-7  
ET 2/25





# WEGE ENTSTEHEN IM GEHEN.

Einfach mal losreisen und in der Fremde ankommen. Bei den Menschen. Im Alltag. Im Land. In Kultur und Geschichte. Sich bewegen, Natur entdecken, spüren. Mit den DuMont Reise-Handbüchern taucht man tief ein in das Land, die Region. Bekommt einen Weggefährten mit Erfahrung. Einen, der inspiriert – mit Wissen, Themen und Trends.

# VON ANIME BIS ZEN – BUCKETLIST JAPAN

- Von niedlich bis skurril – das gibt es nur in Japan
- Clevere Travel-Hacks für entspanntes Reisen
- Schwacher Yen – nie war das Hochpreisland so günstig

## SCHNEEBEDECKTE VULKANE, HEISSE QUEL-

**LEN**, goldglänzende Schreine und neonbunte Megacities – Japan ist ungeheuer vielfältig. Dieses Reise-Handbuch bündelt die schönsten Erlebnisse: Sie lernen Tokios schrille Popkultur kennen, genießen die Stille in Kyotos Zengärten und tauchen in Himeji in die Welt der Samurai ein. Auf uralten Pilgerpfaden folgen Sie den Spuren buddhistischer Mönche, entdecken entlegene Tempel inmitten verwunschener alter Wälder und entspannen anschließend im heißen Onsen. Autorin Françoise Hauser erweckt mit spannenden Geschichten die nüchternen Fakten zum Leben. Sie erklärt kulturelle Besonderheiten und sorgt dafür, dass Ihnen im Land des Lächelns nie das Lachen vergeht.



**Françoise Hauser** studierte in Erlangen, Taiwan und China Ostasi- enwissenschaften – und ist seither immer wieder in der Region unterwegs. Dass sich Japan zu ihrem Lieblingsziel entwickeln würde, war anfangs nicht klar (trotz familiärer Bande). Inzwischen hat sie mehrere Bücher über das Inselreich veröffentlicht und freut sich schon auf die nächste Reise dorthin.



NEU

FRANÇOISE HAUSER

**JAPAN**

MIT EXTRA-REISEKARTE

440 Seiten | Format 12,5 × 19,5 cm

Softcover

130 Abbildungen | 60 Karten

25,95 € [D] | 27,95 € [A] | 35,50 CHF

ISBN 978-3-7701-8479-8

ET 2/25




9 783770 184798





**FRISCH AKTUALISIERTE REISEZIELE**



**MAROKKO**  
416 Seiten  
25,95 € [D] | 27,95 € [A] | 35,50 CHF  
ISBN 978-3-616-01661-0  
ET 12/24



**NORWEGEN**  
464 Seiten  
25,95 € [D] | 27,95 € [A] | 35,50 CHF  
ISBN 978-3-616-01662-7  
ET 1/25



**OBERTALIEN**  
528 Seiten  
27,95 € [D] | 29,95 € [A] | 37,90 CHF  
ISBN 978-3-616-01664-1  
ET 1/25



**RUMÄNIEN**  
432 Seiten  
25,95 € [D] | 27,95 € [A] | 35,50 CHF  
ISBN 978-3-616-01665-8  
ET 2/25



**SIZILIEN**  
400 Seiten  
25,95 € [D] | 27,95 € [A] | 35,50 CHF  
ISBN 978-3-616-01654-2  
ET 1/25



**USA, DER OSTEN**  
504 Seiten  
25,95 € [D] | 27,95 € [A] | 35,50 CHF  
ISBN 978-3-616-01663-4  
ET 1/25



# UNSERE TOPSELLER AUS DER BACKLIST




**COSTA RICA**  
416 Seiten  
25,95 € [D] | 27,95 € [A] | 35,50 CHF  
ISBN 978-3-616-01639-9  
**BEREITS LIEFERBAR**




**DÄNEMARK**  
472 Seiten  
26,95 € [D] | 28,95 € [A] | 36,90 CHF  
ISBN 978-3-616-01624-5  
**BEREITS LIEFERBAR**



**KANADA, DER OSTEN**  
512 Seiten  
25,95 € [D] | 27,95 € [A] | 35,50 CHF  
ISBN 978-3-616-01623-8  
**BEREITS LIEFERBAR**



**MAURITIUS**  
288 Seiten  
23,95 € [D] | 25,95 € [A] | 32,90 CHF  
ISBN 978-3-616-01637-5  
**BEREITS LIEFERBAR**



**NAMIBIA**  
392 Seiten  
25,95 € [D] | 27,95 € [A] | 35,50 CHF  
ISBN 978-3-616-01646-7  
**BEREITS LIEFERBAR**



**THAILAND**  
416 Seiten  
25,95 € [D] | 27,95 € [A] | 35,50 CHF  
ISBN 978-3-616-01642-9  
**BEREITS LIEFERBAR**







Schloss Porto Palermo an der albanischen Riviera, Albanien.

# DIE WELT AUF EIGENEN WEGEN ENTDECKEN.

Stefan Loose Travel Handbücher sind verlässliche Reisebegleiter – von der Ankunft am Flughafen bis zur Suche nach der eigenen Trauminsel. Sie sind vollgepackt mit Tipps von Reiseprofis, die sich auskennen und selbst monatelang vor Ort unterwegs sind. Der Loose ermutigt, auf eigenen Wegen die Vielfalt unserer Welt zu entdecken, er gibt Hinweise für nachhaltiges Reisen, damit der Fußabdruck so klein wie möglich bleibt, sowie zahlreiche Budget-Tipps.

# ALBANIEN ERLEBEN!

- Auf Abenteuerreise am Mittelmeer
- Buchten, Strände, Bergpässe: tolle Touren jenseits der Hauptrouten
- Alle Infos für die Reise auf eigene Faust

Südeuropas  
heimliches  
Trendziel

**VON DEN BERGEN IM NORDEN BIS ZU** den traumhaften Stränden im Süden: Albanien beeindruckt mit landschaftlicher Vielfalt und kulturellen Schätzen. In wenigen Jahren vom Geheimtipp zum Trendziel! Vor allem die spektakuläre Küste ist gut erschlossen. Viele Perlen liegen jedoch abseits der gängigen Routen: orthodoxe Kapellen, Bergseen, Buchten, ja ganze antike Stätten. Das Land ist zwar nicht größer als Brandenburg, aber wegen seines von Karstgebirgen durchzogenen Hinterlands nicht ganz leicht zu bereisen. Der Loose lässt dich nicht im Stich und zeigt dir, wie du dieses Abenteuer erleben kannst. Ob Essen oder Unterkünfte, die besten Routen und Touren – dieses Buch schafft Orientierung.



**Jörg Dauscher** reiste einer Einladung folgend 2006 erstmals nach Albanien und kehrte seitdem fasziniert von Land und Leuten immer wieder zurück. Seit 2019 bewohnt er ein altes Haus im Süden des Landes, nimmt am Dorfleben teil und freut sich über den breiten Zuspruch, den das Land neuerdings erfährt.



## ALBANIEN

Die Welt auf  
eigenen Wegen  
entdecken

Mit  
**BUDGET-  
TIPPS**

**NEU**

**STEFAN LOOSE**   
TRAVEL HANDBÜCHER

JÖRG DAUSCHER  
**ALBANIEN**  
MIT REISEATLAS  
584 Seiten | Format 12,7 × 18,5 cm  
Softcover  
25,95 € [D] | 27,95 € [A] | 35,50 CHF  
ISBN 978-3-7701-8059-2  
**ET 2/25**





# ENDLICH WIEDER IN DIE FERNE REISEN!




**AUSTRALIEN, DER OSTEN**  
588 Seiten  
26,95 € [D] | 28,95 € [A] | 36,90 CHF  
ISBN 978-3-7701-6649-7  
ET 1/25



**BRASILIEN**  
648 Seiten  
27,95 € [D] | 29,95 € [A] | 37,90 CHF  
ISBN 978-3-7701-6648-0  
ET 12/24



**KAMBODSCHA**  
468 Seiten  
26,95 € [D] | 28,95 € [A] | 36,90 CHF  
ISBN 978-3-7701-6647-3  
ET 11/24



**LAOS**  
480 Seiten  
25,95 € [D] | 27,95 € [A] | 35,50 CHF  
ISBN 978-3-7701-6639-8  
ET 11/24



**NORWEGEN**  
608 Seiten  
26,95 € [D] | 28,95 € [A] | 36,90 CHF  
ISBN 978-3-7701-6652-7  
ET 1/25



**THAILAND**  
896 Seiten  
27,95 € [D] | 29,95 € [A] | 37,90 CHF  
ISBN 978-3-7701-6640-4  
ET 12/24




**USA, DER OSTEN**  
712 Seiten  
25,95 € [D] | 27,95 € [A] | 35,50 CHF  
ISBN 978-3-7701-6650-3  
ET 2/25



**USA, DER WESTEN**  
548 Seiten  
25,95 € [D] | 27,95 € [A] | 35,50 CHF  
ISBN 978-3-7701-6651-0  
ET 2/25

# UNSERE TOP WINTERREISEZIELE:




**COSTA RICA**  
504 Seiten  
26,95 € [D] | 28,95 € [A] | 36,90 CHF  
ISBN 978-3-7701-6644-2  
ET 9/24




**INDONESIEN**  
772 Seiten  
27,95 € [D] | 29,95 € [A] | 37,90 CHF  
ISBN 978-3-7701-7578-9  
**BEREITS LIEFERBAR**




**KOLUMBIEN**  
540 Seiten  
25,95 € [D] | 27,95 € [A] | 35,50 CHF  
ISBN 978-3-7701-7896-4  
**BEREITS LIEFERBAR**




**MAROKKO**  
576 Seiten  
26,95 € [D] | 28,95 € [A] | 36,90 CHF  
ISBN 978-3-7701-6645-9  
ET 9/24



**NAMIBIA**  
512 Seiten  
26,95 € [D] | 28,95 € [A] | 36,90 CHF  
ISBN 978-3-7701-6643-5  
ET 10/24



**PHILIPPINEN**  
560 Seiten  
26,95 € [D] | 28,95 € [A] | 36,90 CHF  
ISBN 978-3-7701-6627-5  
**BEREITS LIEFERBAR**



**SRI LANKA**  
600 Seiten  
24,95 € [D] | 26,95 € [A] | 34,50 CHF  
ISBN 978-3-7701-6625-1  
**BEREITS LIEFERBAR**



**THAILAND, DER SÜDEN**  
780 Seiten  
26,95 € [D] | 28,95 € [A] | 36,90 CHF  
ISBN 978-3-7701-6642-8  
ET 10/24



**VIETNAM**  
728 Seiten  
26,95 € [D] | 28,95 € [A] | 36,90 CHF  
ISBN 978-3-7701-7580-2  
**BEREITS LIEFERBAR**





# DIE BESTEN SEITEN DER WELT

Magie des Reisens. Festgehalten im Augenblick. Überraschendes erleben, Faszinierendes hören, nie Geahntes lesen. Baedeker schlägt die besten Seiten der Welt auf, lädt ein zu wahren Lesevergnügen, eröffnet neue, ungeahnte Zugänge zu seinen Reisezielen und bereitet magische Momente. Informativ und tiefgründig wie je, bleibt er doch gelassen.


MAGISCHE ZIELE - FRISCH AKTUALISIERT



**DEUTSCHLAND**  
930 Seiten  
29,95 € [D] | 31,95 € [A] | 40,50 CHF  
ISBN 978-3-575-00156-6  
ET 1/25



9 783575 001566



**DRESDEN**  
306 Seiten  
21,95 € [D] | 23,95 € [A] | 30,50 CHF  
ISBN 978-3-575-00218-1  
ET 11/24




9 783575 002181



**FINNLAND**  
402 Seiten  
23,95 € [D] | 25,95 € [A] | 32,90 CHF  
ISBN 978-3-575-00221-1  
ET 1/25



9 783575 002211



**FRANKREICH**  
842 Seiten  
29,95 € [D] | 31,95 € [A] | 40,50 CHF  
ISBN 978-3-575-00220-4  
ET 1/25



9 783575 002204



**TENERIFFA**  
286 Seiten  
21,95 € [D] | 23,95 € [A] | 30,50 CHF  
ISBN 978-3-575-00219-8  
ET 11/24



9 783575 002198



**VIETNAM**  
490 Seiten  
26,95 € [D] | 28,95 € [A] | 36,90 CHF  
ISBN 978-3-575-00185-6  
ET 11/24



9 783575 001856





Marina Bay, Singapur

# SMART REISEN. ZEIT GENIESSEN.

Als wenn er genau wüsste, was Ihnen gefällt: bei der unkomplizierten Tagesplanung können Sie sich voll und ganz auf Baedeker SMART verlassen. Der eigenen Lust und Laune folgen und dabei kein Highlight verpassen? Spontan einen perfekten Tag erleben? Lassen Sie sich von den Empfehlungen des Baedeker SMART überraschen. Mit seiner praktischen Spiralbindung und dem handlichen Format passt er ideal ins Tagesgepäck für unterwegs.

# PARADIES FÜR FOODIES UND ARCHITEKTURFANS

- Eines der beliebtesten Stopover-Ziele weltweit
- Multikulti-Charme trifft auf spektakuläre Architektur
- Mit den besten Adressen für Hawker Center und Restaurants

Südostasiatische  
Boomtown

**SPEKTAKULÄRE ERFOLGSGESCHICHTE:** Innerhalb einer Generation verwandelte sich Singapur – 1965 noch eine Insel am Äquator ohne Perspektive und Hinterland – in ein wohlhabendes internationales Finanzzentrum. Wie die Transformation gelang, erzählen die Magazinartikel im Baedeker SMART. Stadtspaziergänge führen Sie zu Bauwerken von Weltklassearchitekten, die Singapur eine kühne neue Skyline verpassten, oder ins alte Singapur der Tempel und Traditionsgeschäfte. Sie erleben magische Momente in Singapurs Multikulti-Food-Centern, die auch Gourmets zum Schwärmen bringen, oder schauen von angesagten Dachterrassen der Stadt beim Glitzern zu. Tipps zu Stadtstränden, Wanderwegen und unzähligen Grünflächen schenken Ihnen erholsame Momente während der Citytour.



NEU

**SINGAPUR**  
REISEFÜHRER MIT SPIRALBINDUNG INKL. FALTKARTE  
UND REISEATLAS  
216 Seiten | Format 13 × 18,2 cm  
Ringbuch  
173 Abbildungen  
18,95 € [D] | 20,50 € [A] | 26,50 CHF  
ISBN 978-3-575-00703-2  
**ET 2/25**



## Perfekter Begleiter für den Städtetrip

- Spannenden Routenvorschlägen für die Tagesplanung („Mein Tag“)
- „Magische Momente“ für besondere Erlebnisse
- Tipps für „Kleine Pausen“
- Magazinartikel zu Stadtgeschichte, Architektur, Festen, Küche und Botanik




SMART REISEN ...




**BERLIN**  
 240 Seiten  
 18,95 € [D] | 20,50 € [A] | 26,50 CHF  
 ISBN 978-3-575-00711-7  
 ET 2/25



**FUERTEVENTURA**  
 204 Seiten  
 18,95 € [D] | 20,50 € [A] | 26,50 CHF  
 ISBN 978-3-575-00705-6  
 ET 11/24




**ISLAND**  
 236 Seiten  
 18,95 € [D] | 20,50 € [A] | 26,50 CHF  
 ISBN 978-3-575-00713-1  
 ET 2/25



**KRAKAU**  
 220 Seiten  
 18,95 € [D] | 20,50 € [A] | 26,50 CHF  
 ISBN 978-3-575-00708-7  
 ET 2/25



**KRETA**  
 220 Seiten  
 18,95 € [D] | 20,50 € [A] | 26,50 CHF  
 ISBN 978-3-575-00701-8  
 ET 2/25



**KUBA**  
 232 Seiten  
 18,95 € [D] | 20,50 € [A] | 26,50 CHF  
 ISBN 978-3-575-00707-0  
 ET 2/25



... MIT PRAKTISCHER SPIRALBINDUNG




**LANZAROTE**  
192 Seiten  
18,95 € [D] | 20,50 € [A] | 26,50 CHF  
ISBN 978-3-575-00706-3  
ET 11/24




**MAILAND**  
232 Seiten  
18,95 € [D] | 20,50 € [A] | 26,50 CHF  
ISBN 978-3-575-00709-4  
ET 2/25



**MAROKKO**  
236 Seiten  
18,95 € [D] | 20,50 € [A] | 26,50 CHF  
ISBN 978-3-575-00704-9  
ET 11/24



**PARIS**  
232 Seiten  
18,95 € [D] | 20,50 € [A] | 26,50 CHF  
ISBN 978-3-575-00712-4  
ET 2/25



**TENERIFFA**  
204 Seiten  
18,95 € [D] | 20,50 € [A] | 26,50 CHF  
ISBN 978-3-575-00700-1  
ET 11/24





# MACH DIE WELT ZU DEINEM ABENTEUER

Mit Lonely Planet die Welt erobern. Die Geschichte der bedeutendsten Reiseführermarken weltweit begann 1972. Damals brachen Tony und Maureen Wheeler zur Reise ihres Lebens auf. Von London aus ging es durch Europa und Asien bis nach Australien. Dort angekommen, verfassten sie ihren ersten Reiseführer: „Across Asia on the Cheap“. Die Erfolgsgeschichte von Lonely Planet begann – und dauert bis heute an.









# AB INS ABENTEUER – DIE NEUE REIHE „ENTDECKE“ VON LONELY PLANET

- Für alle, die gerne spontan losreisen möchten
- Mit unvergesslichen Erlebnissen das Reiseziel von einer neuen und erfrischenden Perspektive aus erleben
- Leichter Zugang zur Destination mit dem übersichtlichen Reiseplaner



## UNVERGESSLICHE ERLEBNISSE – FÜR DICH AUSGESUCHT

Entdecke mit unseren Empfehlungen ganz nach deinen Interessen die Destination von einer anderen Seite!



### Top-Erlebnisse: Wildnis

- ▶ Im Kui Buri National Park wilde Elefanten herumziehen und baden sehen. (S.182)
- ▶ Im Mu Ko Chang National Park Dschungel und Felsküste erkunden. (S.143)
- ▶ Den Khao Chang Phueak an der Grenze zu Myanmar erkunden. (S.88)
- ▶ Im Norden Berge wie den höchsten Thailands, den Doi Inthanon, besteigen. (S.101)
- ▶ Die Wanderwege des ersten Nationalparks Thailands erkunden, des Khao Yai. (S.77)

# DEINE REISE, DEINE WAHL

Stell dir deine ganz persönliche Tour zusammen mit dem Reiseplaner!

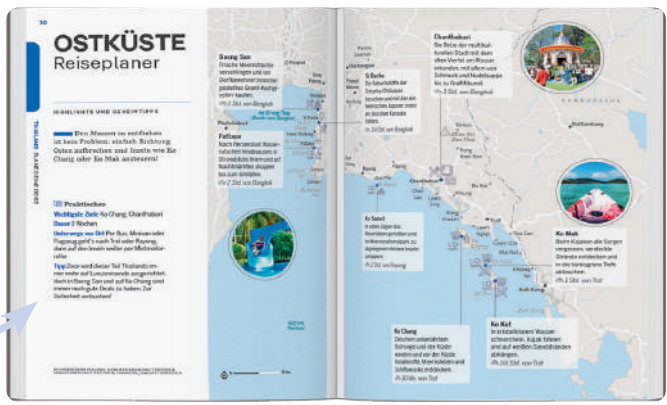
**Praktisches**

**Wichtigste Ziele** Ko Chang, Chanthaburi

**Dauer** 3 Wochen

**Unterwegs vor Ort** Per Bus, Minivan oder Flugzeug geht's nach Trat oder Rayong, dann auf den Inseln weiter per Mietmotorroller.

**Tipps** Zwar wird dieser Teil Thailands immer mehr auf Luxusreisen ausgerichtet, doch in Baeng San und auf Ko Chang sind immer noch gute Deals zu haben. Zur Sicherheit vorbuch!



# AUF EINEN BLICK

Alle unverzichtbaren Informationen zu deinen Erlebnissen auf je einer Doppelseite.

**Tipps**

**Anreise** Die Inseln Bon, Coral und Racha sind leicht per Schnell- oder Longtail-Boot zu erreichen. Schnellboote fahren vom Chalong Pier, Longtail-Boote vom Rawai Beach. Die Preise für Longtail-Boote beginnen bei 1500 B pro Tag, die für Schnellboote sind sehr verschieden – schau dich bei den Agenturen am Chalong Pier um!

**Highlight** Die Nashornvögel auf Coral Island am späten Nachmittag.



**Tolles Koh Kaew**

Auf dem zauberhaften **Koh Kaew** führen buddhistische Mönche ein einfaches Leben und hüten einen Fußabdruck Buddhas und eine goldene Buddha-Statue. Im dschungelbewachsenen Inselinneren stehen ein Chedi und verschiedene religiöse Schreine. Das 4 km vom Rawai Beach entfernte, oft Buddha Island genannte Koh Kaew hat einen kleinen weißen Sandstrand und eine schöne Buddha-Statue, verziert mit naga (mythologischen Schlangen), die sich um den Sockel der Statue an der Nordspitze der Insel winden. Koh Kaew ist ein interessanter Halt auf einer Inselhopping-Tour.

**Praktisches**

**ANKUNFT** Suvarnabhumi Airport Hier landen die meisten internationalen Flüge. In die Stadt kommt es per Taxi (ca. 200 B) oder mit dem Airport Rail Link Skytrain (knapp 200 B, 45 Min.). Das Naebang Airport für die meisten Inland- und Billigflüge. Flughafen A1 führt zur Skytrain-ETS Station bei Chai (CB), A2 zum Sagaradevi (CB) und der A3 zur Fahrgastzone und nach Lumphini (CB). Für die Fahrt zum Flughafen extra Zeit für den Engländer Verkehr einplanen!

**BEST REISEZEIT**

<b>JAN.-MÄRZ</b> Vorwiegend nachts regnet es so häufig. Auf die Luftfeuchtigkeit achten!	<b>APRIL-JUNI</b> Die Hitze ist schon ziemlich heftig, aber die Feuchtigkeit ist verträglich.
<b>MAI-SEPTEMBER</b> Regen, Stürme, Monsun. Aber dafür weniger Regen und höhere Hitze.	<b>Okt.-Febr.</b> Trocken, mit kalten Erisen und klarem Himmel.

Es ist brünnel heiß, aber die Zeit hat auch ihr Gute: Jetzt gibt's auf den Märkten die meisten Früchte.

**Thailand in der HEISSEN JAHRESZEIT**

**Der Elefant im Raum**

**HISTORISCHE VERBINDUNGEN**

Elefanten sind ein wichtiger Teil der Geschichte Thailands, erklärt Neuzen in Phum, Gründerin von Daughters Rising, einer Organisation zur Unterstützung von Karen-Frauen in Nordthailand, und des Ökoresorts Chai Lae Dreht, das Elefanten rettet.

Schon vor fast 4000 Jahren lebten und arbeiteten Assanen mit Menschen zusammen – für die Entdeckung Assanen gelten die 1950er Jahre vor allem als die wichtigsten. Selbst wenn in Gefangenschaft gehaltene Elefanten in die Freiheit zu entlassen ist ein komplexer Prozess.

Als die Mahouts Wägen suchten, um ihre Familien und ihre Elefanten, die pro Tag 250 kg Essens benötigen, zu ernähren, füllte der Tourismus schnell die Lücke. Gegenüber nur die Elefantentourismus in den 1970er Jahren gibt's heute in Thailand über 100.

**Ein komplexes Problem**

Die fortwährende Debatte über die Ethik der Elefantentouristik ist komplex.


Buddha Gnanasakulawan wir aus erster Hand, was das Ausbleiben des Tourismus für die Elefanten bedeutet, er-bunden Phum, die eine 40-jährige Elefantentouristin, welche die von ihrem Besitzer ausgelastet worden war. „Viele Tourist\*innen glauben, dass die Elefanten menschlich sind.“

Plus viele weitere praktische Informationen, Saisonkalender und Hintergrund-Storys.



# ENTDECKE THAILAND!

- Unvergessliche Erlebnisse und Geheimtipps vom Strandparadies bis zur versteckten Bar in Bangkok
- Stell dir deine Reise schnell und einfach zusammen mit dem praktischen Reiseplaner
- Alle wichtigen Informationen für deine Reise auf einen Blick, mit Saisonkalender und Hintergrund-Storyst



**DER NEUE LONELY PLANET ENTDECKE THAILAND** ist ein unverzichtbarer Reiseführer für alle Entdecker, die mitten ins thailändische Leben eintauchen wollen. Jeder Reiseführer der Entdecke-Reihe enthält praktische Tools zur Zusammenstellung deiner individuellen Reise, damit du dem Alltag entfliehen kannst und keinen Geheimtipp verpasst. Entdecke die traumhaften Strände von Ko Kut, iss die besten Fischcurrys in Phuket, tanze auf einem geheimen Rave in Ko Mak. Einheimische Experten teilen ihre Liebe zum echten Thailand und zeigen dir, wie du alles hautnah selbst erleben kannst. Mit den Tipps der Experten vor Ort und unseren Planungs-Tools stellst du dir deine einzigartige Reise zusammen!

**NEU****THAILAND**

AB INS ABENTEUER

258 Seiten | Format 14,2 × 18 cm

Softcover mit Klappen

459 Abbildungen | 65 Karten


18,95 € [D] | 20,50 € [A] | 26,50 CHF

ISBN 978-3-575-01199-2

**ET 1/25**

9 783575 011992

# WEITERE TRAUMZIELE IN DER ENTDECKE REIHE




NEU

**AUSTRALIEN**  
 258 Seiten  
 18,95 € [D] | 20,50 € [A] | 26,50 CHF  
 ISBN 978-3-575-01193-0  
 ET 1/25



9 783575 011930




NEU

**FRANKREICH**  
 258 Seiten  
 18,95 € [D] | 20,50 € [A] | 26,50 CHF  
 ISBN 978-3-575-01194-7  
 ET 1/25



9 783575 011947



NEU

**IRLAND**  
 258 Seiten  
 18,95 € [D] | 20,50 € [A] | 26,50 CHF  
 ISBN 978-3-575-01195-4  
 ET 1/25



9 783575 011954



NEU

**JAPAN**  
 258 Seiten  
 18,95 € [D] | 20,50 € [A] | 26,50 CHF  
 ISBN 978-3-575-01196-1  
 ET 1/25



9 783575 011961




NEU

**KROATIEN**  
 258 Seiten  
 18,95 € [D] | 20,50 € [A] | 26,50 CHF  
 ISBN 978-3-575-01197-8  
 ET 1/25



9 783575 011978



NEU

**PARIS**  
 226 Seiten  
 18,95 € [D] | 20,50 € [A] | 26,50 CHF  
 ISBN 978-3-575-01198-5  
 ET 1/25



9 783575 011985





Kalbarri National Park, Australien

# MACH JEDE REISE ZUR REISE DEINES LEBENS

Erkunde die tollsten Ecken deines Reiseziels mit den Lonely Planet Reiseführern und plane deine perfekte Reise mithilfe unserer Reiserouten und Vorschlägen für deine perfekten Reisetage. Entdecke einzigartige Erlebnisse, Tipps unserer Expertinnen und Experten, Hintergründe und Empfehlungen. Finde alle wichtigen Informationen für deine Reise im Überblick, kurz und übersichtlich zusammengefasst und tauche tief ein in dein Reiseziel, mit den Reportagen im Storybook




# DER RELAUNCH GEHT WEITER!




**AUSTRALIEN**  
928 Seiten  
29,95 € [D] | 31,95 € [A] | 40,50 CHF  
ISBN 978-3-575-01165-7  
ET 2/25




**AUSTRALIEN OSTKÜSTE**  
480 Seiten  
25,95 € [D] | 27,95 € [A] | 35,50 CHF  
ISBN 978-3-575-01166-4  
ET 1/25



**BALI, LOMBOK & NUSA TENGGARA**  
360 Seiten  
24,95 € [D] | 26,95 € [A] | 34,50 CHF  
ISBN 978-3-575-01161-9  
ET 11/24




**ECUADOR & GALÁPAGOSINSELN**  
368 Seiten  
25,95 € [D] | 27,95 € [A] | 35,50 CHF  
ISBN 978-3-575-01154-1  
ET 11/24



**ESTLAND, LETTLAND & LITAUEN**  
360 Seiten  
25,95 € [D] | 27,95 € [A] | 35,50 CHF  
ISBN 978-3-575-01160-2  
ET 11/24



**INDONESIEN**  
640 Seiten  
29,95 € [D] | 31,95 € [A] | 40,50 CHF  
ISBN 978-3-575-01162-6  
ET 1/25



**MALAYSIA, SINGAPUR & BRUNEI**  
560 Seiten  
26,95 € [D] | 28,95 € [A] | 36,90 CHF  
ISBN 978-3-575-01163-3  
ET 1/25



**PHILIPPINEN**  
432 Seiten  
25,95 € [D] | 27,95 € [A] | 35,50 CHF  
ISBN 978-3-575-01164-0  
ET 1/25



**THAILAND INSELN & STRÄNDE**  
352 Seiten  
24,95 € [D] | 26,95 € [A] | 34,50 CHF  
ISBN 978-3-8297-4847-6  
ET 12/24




## UNSERE ENGLISCHEN AUSGABEN




**HONG KONG 20**  
27,50 € [D]  
ISBN 978-1-83869-365-7  
ET 12/24



**INDIA 20**  
32,50 € [D]  
ISBN 978-1-83869-800-3  
ET 11/24



**JORDAN 12**  
26,50 € [D]  
ISBN 978-1-83869-817-1  
ET 12/24



**KOREA 13**  
27,50 € [D]  
ISBN 978-1-83869-821-8  
ET 12/24




**SOUTH AFRICA, LESOTHO & ESWATINI 13**  
28,- € [D]  
ISBN 978-1-83869-946-8  
ET 12/24



**SPAIN 15**  
32,50 € [D]  
ISBN 978-1-83758-485-7  
ET 2/25



**SRI LANKA 16**  
27,50 € [D]  
ISBN 978-1-83869-180-6  
ET 11/24



**EXPERIENCE JAPAN 2**  
27,50 € [D]  
ISBN 978-1-83869-757-0  
ET 11/24



**LONELY PLANET BEST IN TRAVEL 2025**  
224 Seiten  
15,- € [D]  
ISBN 978-1-83758-299-0  
ET 10/24

# DAS SIND DIE TRENDS FÜR 2025

- Neu: Jeweils 10 Destinationen zu den aktuellsten Reisetrends
- Unentdeckte Ziele, von der Reisecommunity empfohlen
- Der Pressespitzentitel mit 400 Mio. Reichweite

Erstverkaufstag  
23.10.2024

**LONELY PLANETs neue Ideen** für die Bucket List: Seit 10 Jahren liefern die Travel-Experten ihre Empfehlungen für die 10 besten Städte, Regionen und Länder. Mit dieser Ausgabe legt Lonely Planet noch eins drauf – mit weiteren 100 Reisezielen, die auf einen von 10 aktuellen Trends einzahlen. Das reicht von Tipps für außergewöhnliche Zugreisen über Hotspots für Musikliebhaber bis zu den besten Orten für Foodies. Zusammengestellt wurde die handverlesene Auswahl wie immer von einem Expertenteam und der großen Community von Lonely Planet. Egal ob du Citylover, Regionenentdecker oder Fernreise-Traveller bist, das neue Reisejahr kann kommen!



NEU

## LONELY PLANET BEST IN TRAVEL 2025

DIE SPANNENDSTEN ZIELE, TRIPS & REISEERLEBNISSE  
FÜR DAS GANZE JAHR

224 Seiten | Format 16,5 × 21 cm

Softcover mit Klappen

150 Abbildungen

15,- € [D] | 16,50 € [A] | 21,50 CHF

ISBN 978-3-575-01224-1

ET 10/24



### Mit großer Presse- und Marketingunterstützung

Jährlich starkes Medieninteresse:

- von Printmedien, dem deutschen Fernsehen, Hörfunk und digital
- zum Erscheinen des Titels und als Reise-Trendgeber zum Jahresstart
- über 400 Mio. Reichweite
- aufmerksamkeitsstarke Social-Media-Kampagne





Blogger Stefan Andter posiert mit Micky Maus im Disneyland Park

# MIT BLOGGER:INNEN AN IHRE LIEBLINGSORTE

GuideMe ist die junge Generation von Reisebegleitern für eine neue Generation an Reisenden. Die Reiseführerserie der Travel Books, die Instagram-Trends, Foto- und Food-Spots in den Mittelpunkt stellen, wird um Freizeitpark Guides ergänzt. Perfekte Geschenke für Weltenbummler sind auch unsere Reisetagebücher. Modern, praktisch und natürlich total „instagrammable“!

# DER FREIZEITPARKFÜHRER FÜR DISNEYLAND® PARIS

- Der mit Abstand meistbesuchte Freizeitpark Europas
- Enge Bindung des Autors an seine Community
- Vorankündigung vor Ort & Release-Event in Stuttgart

Mehr als 15 Mio. Besucher:innen pro Jahr

**Disneyland® Paris in 100 Tipps.** Stefan Andter, als @freizeitpark\_traveller in den Sozialen Medien bekannt, gibt einzigartige Tipps und Tricks für das ultimative Freizeitvergnügen. Neben den Highlights vom Disneyland Park sowie Walt Disney Studios Park verrät er, an welchen Ecken der perfekte Fotospot zu finden ist, wo es die leckersten Snacks gibt und wo die Übernachtung am zauberhaftesten ist. Gepaart mit praktischen Checklisten, interessanten Backstage-Stories, Bucket-Lists und Event-Tipps holen die Leser:innen so das Maximale aus ihrem Tag in Disneyland Paris heraus. Im modernen Design und mit individuellen Illustrationen ist der Freizeitpark Guide dabei auch ein echter Hingucker.

**Stefan Andter** berichtet als Freizeitpark-Traveller auf seinem Blog und seinen Social-Media-Kanälen (mit über 150.000 Follower:innen) über die schönsten und renommiertesten Freizeit- und Wasserparks. Er nimmt seine Community dabei mit auf die Reise und zeigt, wie vielfältig das Angebot ist. Zudem arbeitet er eng mit Disneyland Paris und Disney Deutschland zusammen, außerdem ist er mit dem Verband Deutscher Freizeitparks und Freizeitunternehmen (VDFU) und mit vielen weiteren namhaften Freizeitparks verbunden.



NEU

VOM SELBEN AUTOR:



„DIE 30 BESTEN FREIZEITPARKS DEUTSCHLANDS INKL. WASSERPARKS & THERMEN“  
240 Seiten  
16,90 € [D] | 17,40 € [A] | 23,90 CHF  
ISBN 978-3-8283-1059-9  
BEREITS LIEFERBAR



„DIE 30 BESTEN FREIZEITPARKS EUROPAS“  
240 Seiten  
16,90 € [D] | 17,40 € [A] | 23,90 CHF  
ISBN 978-3-8283-0997-5  
BEREITS LIEFERBAR



STEFAN ANDTER  
**DISNEYLAND® PARIS FREIZEITPARK GUIDE**  
MIT MUST-SEE-ATTRAKTIONEN, SPECIAL TIPPS & FOTOSPOTS VON @FREIZEITPARK\_TRAVELLER  
160 Seiten | Format 12,5 × 18,7 cm  
Softcover  
16,90 € [D] | 17,40 € [A] | 23,90 CHF  
ISBN 978-3-8283-3009-2  
ET 2/25





## TRAVEL DIARY: PLATZ FÜR DIE EIGENEN GEDANKEN

Aufwendige Ausstattung & viele freie Seiten



NEU

### TRAVEL DIARY „UNTER PALMEN“

TAGEBUCH ZUM AUSFÜLLEN MIT FREIEN SEITEN, SAMMELTASCHE, STICKERBOGEN & 3 LESEBÄNDCHEN  
160 Seiten | Format 13,5 × 19,5 cm  
Flexcover  
9,95 € [D] | 10,30 € [A] | 14,50 CHF  
ISBN 978-3-8283-3010-8

ET 1/25



9 783828 330108

## TRAVEL MEMORIES: REISETAGEBUCH MIT DENKANSTÖSSEN

Reisetagebuch im Stile des 6-Minuten-Tagebuchs



DEBORA MESSERLI

### TRAVEL MEMORIES „FÜR VERLIEBTE“

TAGEBUCH ZUM AUSFÜLLEN FÜR PAARE MIT INSPIRIERENDEN FRAGEN, PERSONALISIERBAREM HARDCOVER-EINBAND & LESEBÄNDCHEN  
136 Seiten | Format 15 × 23 cm  
Hardcover  
14,90 € [D] | 15,40 € [A] | 21,90 CHF  
ISBN 978-3-8283-3011-5

ET 1/25




9 783828 330115


**JEDE REISE IST EIN ABENTEUER FÜR SICH**, das festgehalten werden will – dafür gibt es die stylishen Travel Diaries. Kreative Elemente wie eine Weltkarte, ein kleines Zeitwörterbuch und ein Handlettering Crashkurs sowie großteils freie Seiten mit punktierten Linien ermöglichen es, persönliche Momente und Tipps festzuhalten. So viele Extras hat sonst kein Reisetagebuch: runde Ecken, Gummiband, Soft-Touch-Einband, Einstecktasche, Stickerbogen und 3 Lesebändchen! Damit wird das Buch zum ganz persönlichen Begleiter.

**INDEM MAN DIE WELT MIT NEUEN AUGEN BETRACHTET**, macht man die besten Entdeckungsreisen. Das liebevoll illustrierte Erinnerungsbuch lädt durch inspirierende Fragen zur Reflexion des Urlaubs ein. So werden die Tagebücher in stabilem Hardcover mit Lesebändchen zu Achtsamkeits-Bewahrern, die man auch zuhause gerne zur Hand nimmt. Mit viel Platz, um Geschichten, Fotos und Erinnerungsstücke festzuhalten, praktische und lustige Listen zu führen und kulinarische und touristische Erlebnisse zu bewerten. Das ideale Geschenk für den Valentinstag!


# UNSERE TOPSELLER AUS DER BACKLIST:



**TRAVEL DIARY „WELT“**  
 160 Seiten  
 10,- € [D] | 10,30 € [A] | 12,90 CHF  
 ISBN 978-3-8283-1064-3  
**BEREITS LIEFERBAR**




**TRAVEL DIARY „COLORS“**  
 160 Seiten  
 10,- € [D] | 10,30 € [A] | 14,50 CHF  
 ISBN 978-3-8283-0962-3  
**BEREITS LIEFERBAR**



**TRAVEL DIARY „RAINBOWS“**  
 160 Seiten  
 10,- € [D] | 10,30 € [A] | 14,50 CHF  
 ISBN 978-3-8283-0963-0  
**BEREITS LIEFERBAR**



**TRAVEL DIARY „PATTERN“**  
 160 Seiten  
 10,- € [D] | 10,30 € [A] | 14,50 CHF  
 ISBN 978-3-8283-0961-6  
**BEREITS LIEFERBAR**




**TRAVEL DIARY „MARITIM“**  
 160 Seiten  
 10,- € [D] | 10,30 € [A] | 14,50 CHF  
 ISBN 978-3-8283-0931-9  
**BEREITS LIEFERBAR**




**TRAVEL DIARY „ILLUSTRATION“**  
 160 Seiten  
 10,- € [D] | 10,30 € [A] | 14,50 CHF  
 ISBN 978-3-8283-0933-3  
**BEREITS LIEFERBAR**




**TRAVEL MEMORIES „WELTENBUMMLER“**  
 136 Seiten  
 14,90 € [D] | 15,40 € [A] | 21,90 CHF  
 ISBN 978-3-8283-1056-8  
**BEREITS LIEFERBAR**




**TRAVEL MEMORIES „MEINE REISEN“**  
 136 Seiten  
 14,90 € [D] | 15,40 € [A] | 20,90 CHF  
 ISBN 978-3-8283-0996-8  
**BEREITS LIEFERBAR**



**TRAVEL MEMORIES „MEIN JAHR“**  
 136 Seiten  
 14,90 € [D] | 15,40 € [A] | 20,90 CHF  
 ISBN 978-3-8283-0995-1  
**BEREITS LIEFERBAR**



**TRAVEL MEMORIES „FAMILIE“**  
 136 Seiten  
 12,50 € [D] | 12,90 € [A] | 17,90 CHF  
 ISBN 978-3-8283-0965-4  
**BEREITS LIEFERBAR**



**TRAVEL MEMORIES „BESTE FREUNDE“**  
 136 Seiten  
 12,50 € [D] | 12,90 € [A] | 17,90 CHF  
 ISBN 978-3-8283-0966-1  
**BEREITS LIEFERBAR**






Taj Mahal, Indien

# DIE REISE BEGINNT MIT VIS-À-VIS

Vis-à-Vis, die weltweit erfolgreiche Reiseführerreihe, besteht durch ihr individuelles Konzept: Stimmungsvolle Fotos, handgezeichnete 3-D-Aufrisszeichnungen und gezeichnete Spaziergänge laden zum Entdecken ein. Atmosphärische Themenseiten stellen charakteristische Themen des Reiseziels in den Fokus. Fundierte Infos zur Kulturgeschichte und Lebensart sowie Empfehlungen für Spaziergänge und Ausflüge machen Reisenden Lust auf mehr. Vis-à-Vis zeigt, was andere nur beschreiben.

## ÄGYPTENS EWIGE WUNDER

Gezeichnete Spaziergänge um den Midan Tahrir und durch das fatimidische Kairo



### ÄGYPTEN

MIT DETAILREICHEN 3D-ILLUSTRATIONEN

320 Seiten | Format 12,9 × 22,3 cm

Softcover mit Klappen

24,95 € [D] | 25,70 € [A] | 34,50 CHF


ISBN 978-3-7342-0821-8

ET 11/24



## DAS GOLDENE DREIECK ERLEBEN

3-D-Aufrisszeichnungen von Humayuns Grabmal und dem Taj Mahal



### DELHI, AGRA & JAIPUR

MIT DETAILREICHEN 3D-ILLUSTRATIONEN

272 Seiten | Format 12,9 × 22,3 cm

Softcover mit Klappen

24,95 € [D] | 25,70 € [A] | 34,50 CHF

ISBN 978-3-7342-0831-7

ET 11/24



**ÄGYPTEN FASZINIERT REISENDE** mit seiner reichen Geschichte und beeindruckenden Monumenten. Zu den Höhepunkten zählen die Pyramiden von Gizeh, das Tal der Könige und der Tempel Abu Simbel. Die Kultur Kairos und die Entspannung am Roten Meer bieten eine einzigartige Mischung aus antiken Schätzen und modernen Erlebnissen. Für einen unvergesslichen Besuch enthält der Reiseführer Themenseiten unter anderem zum antiken Erbe, zu Wüstenabenteuern und für Foodies sowie viele Tipps.

**DAS GOLDENE DREIECK INDIENS** begeistert Reisende mit seiner schier endlosen Vielfalt. Delhi beeindruckt mit historischen Bauwerken und lebhaften Märkten. In Agra zieht das Taj Mahal alle Blicke auf sich. Und Jaipur, die „Pink City“, lockt mit prächtigen Palästen und bunten Basaren. Der Vis-à-Vis-Reiseführer ist mit zahlreichen Tipps zur Planung, Tourenvorschlägen für einmalige Entdeckungen und gezeichneten Spaziergängen der ideale Begleiter.





VIS-À-VIS

NEUAUFLAGEN


# VISUELLES KONZEPT MIT 3-D-ILLUSTRATIONEN




**FLORIDA**  
336 Seiten  
24,95 € [D] | 25,70 € [A] | 34,50 CHF  
ISBN 978-3-7342-0824-9  
ET 11/24



**ITALIEN**  
560 Seiten  
29,95 € [D] | 30,80 € [A] | 40,50 CHF  
ISBN 978-3-7342-0820-1  
ET 2/25




**KAMBODSCHA & LAOS**  
248 Seiten  
24,95 € [D] | 25,70 € [A] | 34,50 CHF  
ISBN 978-3-7342-0837-9  
ET 11/24



**KANADA**  
400 Seiten  
26,95 € [D] | 27,80 € [A] | 36,90 CHF  
ISBN 978-3-7342-0832-4  
ET 1/25



**MADRID**  
224 Seiten  
21,95 € [D] | 22,60 € [A] | 30,50 CHF  
ISBN 978-3-7342-0841-6  
ET 2/25




**MEXIKO**  
336 Seiten  
24,95 € [D] | 25,70 € [A] | 34,50 CHF  
ISBN 978-3-7342-0827-0  
ET 1/25



**PERU**  
288 Seiten  
24,95 € [D] | 25,70 € [A] | 34,50 CHF  
ISBN 978-3-7342-0825-6  
ET 11/24



**PRAG**  
224 Seiten  
21,95 € [D] | 22,60 € [A] | 30,50 CHF  
ISBN 978-3-7342-0836-2  
ET 1/25



**SCHWEIZ**  
288 Seiten  
24,95 € [D] | 25,70 € [A] | 34,50 CHF  
ISBN 978-3-7342-0839-3  
ET 2/25



**SEVILLA & ANDALUSIEN**  
256 Seiten  
24,95 € [D] | 25,70 € [A] | 34,50 CHF  
ISBN 978-3-7342-0840-9  
ET 1/25



**SIZILIEN**  
256 Seiten  
24,95 € [D] | 25,70 € [A] | 34,50 CHF  
ISBN 978-3-7342-0822-5  
ET 1/25




**VENEDIG & VENETO**  
272 Seiten  
24,95 € [D] | 25,70 € [A] | 34,50 CHF  
ISBN 978-3-7342-0838-6  
ET 2/25

# REISEABENTEUER FESTHALTEN

- Wunderschön gestaltetes Reisetagebuch mit Platz für 10 Reisen
- Hochwertige Ausstattung mit Lesebändchen, Einstecktasche, Gummiband und Goldfolie
- Das perfekte Geschenk für Globetrotter\*innen

**DIESES BUCH IST DER PERFEKTE BEGLEITER**, um kostbare Reiseerinnerungen festzuhalten. Mit Platz für 10 Reisen lädt es ein, persönliche Erlebnisse und Gedanken zu reflektieren. Für jede Reise können unvergessliche Momente, Aktivitäten, das Lieblingsessen oder inspirierende Gespräche notiert werden. Zu allen Reisen gibt es einen Kalender, auf dem eine Übersicht über die Reiseplanung Platz findet. Zusätzliche persönliche Empfehlungen und Bewertungen lassen die Seiten zu einem wahren Schatz werden – sei es, um in Erinnerungen zu schwelgen, um sie bei der nächsten Reise wieder zu nutzen oder um sie als Inspiration weitergeben zu können.



NEU

## REISETAGEBUCH

192 Seiten | Format 15,7 × 20,7 cm

Hardcover

16,95 € [D] | 17,50 € [A] | 23,90 CHF

ISBN 978-3-7342-0826-3

ET 11/24







München, Deutschland

# TOP ZIELE – TOP TIPPS – TOP10


Die TOP10-Reihe besticht durch ihr überzeugendes Konzept:  
Alle Sehenswürdigkeiten und Themen werden in praktischen TOP10-Listen  
präsentiert. So übersichtlich und klar kann die Reiseplanung beginnen.  
Vor Ort bieten detaillierte Karten verlässliche Orientierung.

Wohlüberlegte Spaziergänge führen zu den gemütlichsten Cafés und Attraktio-  
nen der Stadt, gut geplante Ausflüge zu den schönsten Orten einer Region oder  
Insel. Hier kommen die neuesten Bände der TOP10-Reihe!


# WEITERE STÄDTETITEL




**AMSTERDAM**  
160 Seiten  
12,95 € [D] | 13,40 € [A] | 18,50 CHF  
ISBN 978-3-7342-0823-2  
ET 1/25




**ATHEN**  
160 Seiten  
12,95 € [D] | 13,40 € [A] | 18,50 CHF  
ISBN 978-3-7342-0830-0  
ET 11/24




**BARCELONA**  
160 Seiten  
12,95 € [D] | 13,40 € [A] | 18,50 CHF  
ISBN 978-3-7342-0834-8  
ET 1/25



**BERLIN**  
192 Seiten  
13,95 € [D] | 14,40 € [A] | 19,90 CHF  
ISBN 978-3-7342-0842-3  
ET 2/25



**LISSABON**  
128 Seiten  
12,95 € [D] | 13,40 € [A] | 18,50 CHF  
ISBN 978-3-7342-0835-5  
ET 2/25



**LONDON**  
192 Seiten  
13,95 € [D] | 14,40 € [A] | 19,90 CHF  
ISBN 978-3-7342-0844-7  
ET 2/25



**MÜNCHEN**  
160 Seiten  
12,95 € [D] | 13,40 € [A] | 18,50 CHF  
ISBN 978-3-7342-0843-0  
ET 1/25



**VENEDIG**  
160 Seiten  
12,95 € [D] | 13,40 € [A] | 18,50 CHF  
ISBN 978-3-7342-0833-1  
ET 2/25





Aus dem Buch "Lost Places Deutschland", Hotel Thüringen

# ETWAS ANDERS. BESONDERS.

Der Jonglez Verlag ist ein mehrfach ausgezeichneter Independent-Verlag mit Sitz in Berlin und Paris. Er wurde von Thomas Jonglez 2005 in Paris gegründet, nachdem dieser drei Jahre durch Südamerika und Asien gereist war. Weitere Stationen folgten mit Brüssel, Venedig und Rio de Janeiro, bevor Jonglez 2019 nach Berlin umzog, um die Entwicklung des Verlags in Deutschland, Österreich und der Schweiz zu begleiten. Das Sortiment des Verlags umfasst u. a. die zwei Reiseführerreihen „Verborgenes“ und „Soul of“, beide von lokalen Experten verfasst.

## FESSELND, MITREISSEND UND ...

Trendthema Lost Places: die Schönheit des Vergehenden und des Verlassenen entdecken



NEU


**LOST PLACES, DEUTSCHLAND**  
DIE BESTEN 65 VERLASSENEN ORTE DEUTSCHLANDS  
208 Seiten | Format 23,5 × 30,5 cm  
Hardcover  
39,95 € [D] | 40,95 € [A] | 52,50 CHF  
ISBN 978-2-36195-834-3  
ET 11/24



9 782361 958343

## FASZINIEREND.

Mehr Orte, mehr Geschichten, mehr Staunen! 3. aktualisierte Auflage mit 16 Seiten mehr



**ATLAS DER GEOGRAPHISCHEN KURIOSITÄTEN**  
192 Seiten | Format 19 × 26 cm  
Hardcover  
29,95 € [D] | 30,95 € [A] | 40,50 CHF  
ISBN 978-2-36195-832-9  
ET 11/24




9 782361 958329

**REISEN DURCH DIE GESCHICHTE:** Was ist geblieben, was wurde aufgegeben und welche Entscheidungen heute noch politische und geografische Bedeutung haben. Lost Places Deutschland ist eine atemberaubende Fotoreportage über versteckte und verlassene Orte, die viel über die jüngste deutsche Vergangenheit enthüllen. Von verlassenen Fabriken und verfallenen Militäranlagen bis hin zu charmanten alten Gasthäusern und prachtvollen Villen – eine Hommage an die Schönheit und die Faszination des Verfalls.


**FÜR ENTDECKER UND LIEBHABER** ungewöhnlicher Geschichten. Der Atlas der geographischen Kuriositäten erzählt von den verrücktesten geographischen Anomalien – von Enklaven, skurrilen Grenzverläufen und unerwarteten Gebietsabschnitten. Der einsamste Leuchtturm der Welt, eine Bahnstrecke in Deutschland, die zu Belgien gehört ... Ein Buch voller Überraschungen und faszinierender Fakten, das mit Spaß viel lehrt.



# VERBORGENE STÄDTE NEU ENTDECKEN



**VERBORGENES BERLIN**  
464 Seiten  
21,95 € [D] | 22,95 € [A] | 30,50 CHF  
ISBN 978-2-36195-825-1  
ET 11/24




**VERBORGENES BRÜSSEL**  
368 Seiten  
19,95 € [D] | 20,95 € [A] | 27,90 CHF  
ISBN 978-2-36195-805-3  
ET 11/24



**VERBORGENES FLORENZ**  
288 Seiten  
19,95 € [D] | 20,95 € [A] | 27,90 CHF  
ISBN 978-2-36195-806-0  
ET 11/24



**VERBORGENES GENÈVE**  
240 Seiten  
19,95 € [D] | 20,95 € [A] | 27,90 CHF  
ISBN 978-2-36195-807-7  
ET 11/24



**VERBORGENES HAMBURG**  
256 Seiten  
21,95 € [D] | 22,95 € [A] | 30,50 CHF  
ISBN 978-2-36195-824-4  
ET 11/24




**VERBORGENES STOCKHOLM**  
304 Seiten  
19,95 € [D] | 20,95 € [A] | 27,90 CHF  
ISBN 978-2-36195-804-6  
ET 11/24




**VERBORGENES Venedig**  
432 Seiten  
20,95 € [D] | 21,95 € [A] | 28,90 CHF  
ISBN 978-2-36195-836-7  
ET 11/24

# UNSERE TOPSELLER AUS DER REIHE:




**VERBORGENES BARCELONA**  
320 Seiten  
18,95 € [D] | 19,95 € [A] | 26,50 CHF  
ISBN 978-2-36195-210-5  
**BEREITS LIEFERBAR**




**VERBORGENES LONDON**  
400 Seiten  
19,95 € [D] | 20,95 € [A] | 27,90 CHF  
ISBN 978-2-36195-452-9  
**BEREITS LIEFERBAR**




**VERBORGENES NEW YORK**  
432 Seiten  
19,95 € [D] | 20,95 € [A] | 27,90 CHF  
ISBN 978-2-36195-579-3  
**BEREITS LIEFERBAR**



**VERBORGENES PARIS**  
384 Seiten  
19,95 € [D] | 20,95 € [A] | 27,90 CHF  
ISBN 978-2-36195-734-6  
**BEREITS LIEFERBAR**



**VERBORGENES ROM**  
400 Seiten  
19,95 € [D] | 20,95 € [A] | 27,90 CHF  
ISBN 978-2-36195-365-2  
**BEREITS LIEFERBAR**




**VERBORGENES WIEN**  
528 Seiten  
20,95 € [D] | 21,95 € [A] | 28,90 CHF  
ISBN 978-2-36195-618-9  
**BEREITS LIEFERBAR**


**SONDERKONDITIONEN –  
Fragen Sie Ihren Ansprechpartner**




# DIE KUNST DES REISENS EINMAL ANDERS



**SOUL OF MARRAKECH, 30 ERLEBNISSE**  
144 Seiten  
14,95 € [D] | 15,95 € [A] | 21,50 CHF  
ISBN 978-2-36195-843-5  
ET 2/25




**SOUL OF MAILAND, 30 ERLEBNISSE**  
144 Seiten  
14,95 € [D] | 15,95 € [A] | 21,50 CHF  
ISBN 978-2-36195-837-4  
ET 11/24




**SOUL OF MARSEILLE, 30 ERLEBNISSE**  
128 Seiten  
14,95 € [D] | 15,95 € [A] | 21,50 CHF  
ISBN 978-2-36195-841-1  
ET 11/24




**SOUL OF ROM, 30 ERLEBNISSE**  
128 Seiten  
14,95 € [D] | 15,95 € [A] | 21,50 CHF  
ISBN 978-2-36195-833-6  
ET 11/24



**SOUL OF VENEDIG, 30 ERLEBNISSE**  
128 Seiten  
14,95 € [D] | 15,95 € [A] | 21,50 CHF  
ISBN 978-2-36195-840-4  
ET 11/24




**SOUL OF MARSEILLE 30 EXPERIENCES**  
128 Seiten  
14,95 € [D] | 15,95 € [A] | 21,50 CHF  
ISBN 978-2-36195-829-9  
ET 11/24




**SOUL OF MILAN 30 EXPERIENCES**  
144 Seiten  
14,95 € [D] | 15,95 € [A] | 21,50 CHF  
ISBN 978-2-36195-831-2  
ET 11/24

# UNSERE TOPSELLER AUS DER REIHE:



**SOUL OF ATHEN, 30 ERLEBNISSE**  
 128 Seiten  
 14,95 € [D] | 15,95 € [A] | 21,50 CHF  
 ISBN 978-2-36195-794-0  
 ET 8/24



**SOUL OF BARCELONA, 30 ERLEBNISSE**  
 144 Seiten  
 14,95 € [D] | 15,95 € [A] | 21,50 CHF  
 ISBN 978-2-36195-706-3  
**BEREITS LIEFERBAR**




**SOUL OF BERLIN, 30 EINZIGARTIGE ERLEBNISSE**  
 128 Seiten  
 14,95 € [D] | 15,95 € [A] | 21,50 CHF  
 ISBN 978-2-36195-397-3  
**BEREITS LIEFERBAR**



**SOUL OF LISSABON, 30 EINZIGARTIGE ERLEBNISSE**  
 128 Seiten  
 14,95 € [D] | 15,95 € [A] | 21,50 CHF  
 ISBN 978-2-36195-451-2  
**BEREITS LIEFERBAR**



**SOUL OF NEW YORK, 30 ERLEBNISSE**  
 128 Seiten  
 14,95 € [D] | 15,95 € [A] | 21,50 CHF  
 ISBN 978-2-36195-722-3  
**BEREITS LIEFERBAR**



**SOUL OF PARIS, 30 ERLEBNISSE**  
 128 Seiten  
 14,95 € [D] | 15,95 € [A] | 21,50 CHF  
 ISBN 978-2-36195-763-6  
**BEREITS LIEFERBAR**

**SONDERKONDITIONEN –  
 Fragen Sie Ihren Ansprechpartner**



# BILDBÄNDE

## **KUNTH**

70 Reisebildbände

78 Abgefahren

80 Wohnmobil

82 Unterwegs in

## **MARCO POLO**

84 Reisebildbände

## **LONELY PLANET**

86 Reisebildbände



# ATEMBERAUBENDE NATURPARADIESE



„Die Wildnis ist es, die die Welt bewahrt“ (Henry David Thoreau)

- Atemberaubende Fotografien von den entlegensten und faszinierendsten Landschaften unseres Planeten
- Sachkundige Texte und Informationen zu jeder Destination
- Verortungskarten und geografische Koordinaten
- Hochwertiger Druck und ein haptisches Wohlgefühl

- Einmalige Zusammenstellung der 150 wichtigsten Naturschutzgebiete der Welt
- Die ganze Schönheit der Erde in spektakulären Bildern
- Für alle, denen das Wohl der Erde am Herzen liegt

**VOM GLETSCHEREIS ZU DEN SAVANNEN**, von einsamen Tälern zum dichten Dschungel: Das fragile Zusammenspiel von Flora und Fauna macht die Natur weltweit nicht nur zu einem einzigartigen, kostbaren Schatz, sondern bildet auch unsere Lebensgrundlage. Der bildgewaltige Band präsentiert eine einzigartige Auswahl an Nationalparks und Schutzgebieten, überrascht, lässt staunen und sensibilisiert zugleich für die Wildnisse der Erde. Jede Seite lädt zu einer visuellen Reise durch die ungezähmte Natur ein und lässt die Herzen von Natur- und Fotografie-Liebhabern höher schlagen.



**WILDE ERDE**  
 ENTDECKUNGSREISEN ZU DEN UNBERÜHRTEN  
 SCHÄTZEN UNSERER WELT  
 304 Seiten | Format 23,8 × 30,1 cm  
 Hardcover  
 320 Abbildungen  
 34,95 € [D] | 37,95 € [A] | 46,50 CHF  
 ISBN 978-3-96965-194-0  
**ET 10/24**





# AUSGEZEICHNETE VIELFALT

- Das einzige Nachschlagewerk mit allen Welterbestätten inkl. 2024 – auf über 750 Seiten
- Aktuelle Prachtausgabe in hochwertigem Leinen
- Jede Erbestätte mit Bild, Beschreibung und geografischer Verortung

Seit Erscheinen  
über 80.000  
verkaufte  
Exemplare!




NEU

**DAS ERBE DER WELT 2024/2025**  
ALLE KULTUR- UND NATURMONUMENTE MIT  
ANERKENNUNG DER UNESCO  
752 Seiten | Format 23,8 × 30,1 cm  
Hardcover  
1200 Abbildungen  
69,95 € [D] | 73,95 € [A] | 89,- CHF  
ISBN 978-3-96965-205-3  
**ET 11/24**



**SEIT 1972 ERGÄNZT DIE UNESCO** jährlich die weltweite Liste der Welterbestätten um weitere bedeutende Kulturmonumente und Naturschätze. Mit diesem internationalen Übereinkommen wird das Erbe der Welt besonders geschützt und erhalten. Angesichts der Gefährdung vieler Ökosysteme und des drohenden Verlusts kultureller Zeugnisse zeigt dieser umfangreiche Band auf eindrucksvolle Weise, warum es diese Orte zu schützen gilt. Nach Kontinenten sortiert und auf Karten verortet, finden sich in diesem Band alle Welterbestätten, auch die neuesten von 2024.



# HOMMAGE AN DIE DEMOKRATIE

- Einzigartiges Kompendium von Orten, an denen Geschichte geschrieben wurde
- Fundierte Texte ausgewiesener Experten und exklusive Fotos
- Ein Muss für alle, die sich für die Geschichte und Politik Deutschlands interessieren

**TIEFGEHENDE EINBLICKE IN** 26 historische Stätten, die die Entwicklung der deutschen Demokratie prägten: Das bildgewaltige Buch zeigt wichtige Etappen der Verfassungsgeschichte an konkreten Orten und Gebäuden und umfasst Stationen von der Kaiserwahl und dem immerwährenden Reichstag über die Verfassungsentwürfe des 19. Jahrhunderts, die Weimarer Reichsverfassung bis hin zum Beschluss des Grundgesetzes vor 75 Jahren und der Einbindung der deutschen Verfassung in die europäischen Institutionen. Die Fotografien von Oleksandr Telesniuk präsentieren die architektonische Schönheit sowie die symbolische Bedeutung dieser Orte.



NEU

KUNTH

## VERFASSUNGSORTE STATIONEN AUF DEM WEG ZUR DEUTSCHEN DEMOKRATIE

224 Seiten | Format 23,9 × 28,2 cm

Hardcover

280 Abbildungen

29,95 € [D] | 31,95 € [A] | 40,50 CHF

ISBN 978-3-96965-207-7

ET 11/24



9 783969 652077

Autorenteam: Russell A. Miller (Professor für vergleichendes Verfassungsrecht der Washington and Lee University), Dr. Kai-Michael Sprenger (Direktor Stiftung Orte der deutschen Demokratiegeschichte) und Dr. Markus Lang (Programmreferent Stiftung Orte der deutschen Demokratiegeschichte)

Herausragende Fotografien von dem deutsch-ukrainischen Architekturfotografen Oleksandr Telesniuk  
Einzigartige Perspektiven auf geschichtsträchtige Orte



# DER ZAUBER MARITIMER METROPOLEN

- Prächtiges Geschenk für Kreuzfahrt-Fans und alle Fernwehgetriebenen
- Mit vielen Informationen zum Entdecken der Häfen und Städte
- Keine Konkurrenz auf dem Markt

Ungebrochener  
Trend Seereisen



NEU

## FASZINATION HAFENSTÄDTE

VOM ANKOMMEN IN EINER FERNEN WELT

320 Seiten | Format 23,9 × 28,2 cm

Hardcover

460 Abbildungen

39,95 € [D] | 42,95 € [A] | 52,50 CHF

ISBN 978-3-96965-202-2


ET 11/24



9 783969 652022

**ANKOMMEN UND EINE NEUE WELT ENTDECKEN:** Hat man erst einmal den Fuß an Land gesetzt, taucht man in eine besondere Atmosphäre ein. Denn in Hafenstädten vermengen sich Kulturen und Traditionen, vermischen sich Handel und repräsentativer Prunk, über allem weht ein Hauch von Ferne. Kreuzfahrer und Hobbykapitäne entdecken eine neue Welt mit ihren Geschichten und ihrer Geschichte. Von Alexandria bis Auckland, von Rio de Janeiro bis Singapur – der Bildband zeigt 150 der schönsten und legendärsten Hafenstädte rund um den Globus. Neben Informationen zu den Häfen bietet er viele Tipps, eine neue Stadt – eine neue Welt – zu entdecken. Mit prächtigen Fotografien beginnt die nächste Seereise schon im Kopf.

## ERGÄNZENDER TITEL:



## UNTERWEGS AUF ALLEN MEEREN

560 Seiten

37,95 € [D] | 40,95 € [A] | 49,90 CHF

ISBN 978-3-96965-135-3

BEREITS LIEFERBAR

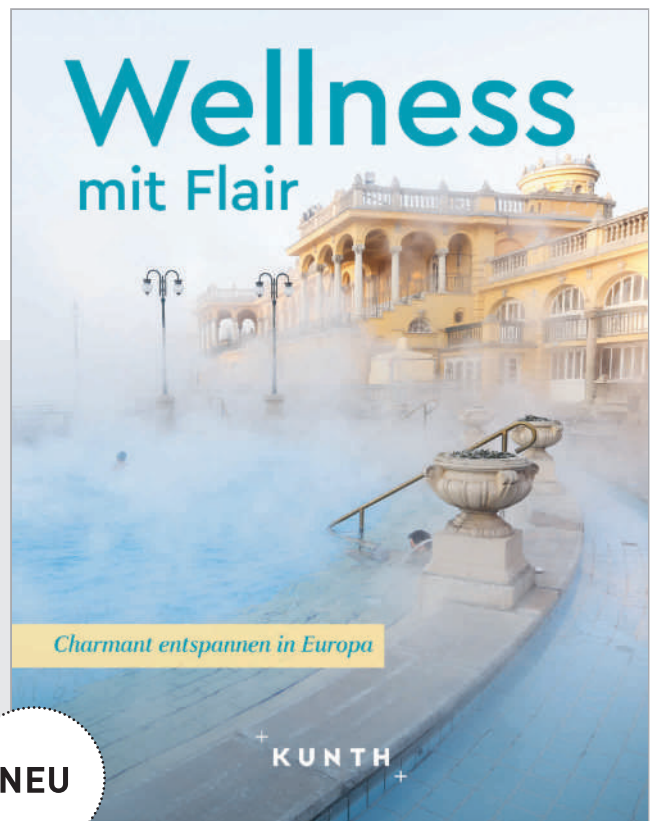


9 783969 651353

# VERWÖHNPROGRAMM MIT CHARME

- Mehr als 60 Thermalquellen, historische Seebäder und Orte zum Entschleunigen
- Perfekte Kombination aus Kultur, Nostalgie und Spa
- Reisetipps zu Gesundheitstrends "Wellness" und "Me-Time"

**HEILSAME BÄDER IN WARMEN QUELLEN** wussten schon die Römer zu genießen. Warum es ihnen nicht einfach gleich tun und die schönsten Thermalbäder in Europa ausprobieren oder sich in Kurorten von wohlthuender Luft und Mineralsalzen verwöhnen lassen? Orte wie Karlsbad, Vichy und Baden-Baden sind darüber hinaus auch aufgrund ihrer kulturellen und architektonischen Highlights beliebte Reiseziele für eine perfekte Me-time. Sie verbinden nostalgischen Flair auf besondere Weise mit den modernen Ansprüchen an Wellness-Oasen. Historische Bäder wie die Kaiser-Friedrich-Therme in Wiesbaden oder das Gellért-Bad in Budapest sind in dem Reise-Bildband ebenso vertreten wie Thermalquellen unter freiem Himmel.



**NEU**

**WELLNESS MIT FLAIR**  
 CHARMANT ENTSPANNEN IN EUROPA  
 320 Seiten | Format 19,2 x 24,7 cm  
 Hardcover  
 480 Abbildungen  
 29,95 € [D] | 31,95 € [A] | 40,50 CHF  
 ISBN 978-3-96965-200-8  
**ET 11/24**





# GENAU MEINS!

- Für jede Laune die richtige Reise
- Mit Tipps, wie mein Traum sofort realisiert werden kann
- Das ideale Beste-Freundin-Geschenk

Die Reise-  
Therapie



NEU

**DER KLEINE REISE-THERAPEUT**  
 TRAUMZIELE FÜR JEDE STIMMUNG  
 304 Seiten | Format 19,2 x 24,7 cm  
 Hardcover  
 450 Abbildungen  
 29,95 € [D] | 31,95 € [A] | 40,50 CHF  
 ISBN 978-3-96965-180-3  
 ET 10/24



**FÜR JEDE LEBENS-LAGE** gibt es sie: die eine Reise, die glücklich macht. Die Vorstellungen davon, was die perfekte Reise ausmacht, sind so vielfältig wie die Menschen selbst. Während einige nach Entspannung und Erholung in idyllischen Orten suchen, bevorzugen andere vielleicht aufregende Abenteuer. Dieses Buch bietet für jeden das Richtige: Das Leben ist zu grau? Ab ins farbenfrohe Burano! Sie wollen sich mal richtig gruseln? Einmal im Spukschloss in Nordirland übernachten! Sie benötigen Inspiration? Wie wäre es mit der Einsamkeit finnischer Wälder? Sie wollen was fürs Herz? Auf zu den glücklichsten Menschen nach Bhutan!



# DIE BESTEN SPOTS FÜR STERNEGUCKER

- Die schönsten Sterneparks und Lichtschutzgebiete Europas
- Astro-Tourismus als neuer Reisetrend
- Mit Tipps, was man in der Region tagsüber erleben kann

**SEIT JEHER WIRD UNSER BLICK NACHTS** wie von Zauberspruch nach oben gezogen, wenn Tausende von Sternen den Himmel bedecken: Um Sternschnuppen zu zählen, nach Sternbildern zu suchen oder im Norden die Polarlichter zu bewundern. Weil das Licht der Städte unseren Blick auf den Nachthimmel trübt, werden Lichtschutzgebiete ausgezeichnet. Denn dort, wo das künstliche Licht am geringsten ist, leuchten umso heller und zahlreicher die Sterne. Die besten Orte zur Beobachtung des Nachthimmels in Europa sind in diesem Buch versammelt, beispielsweise der Hortobágyi-Nationalpark, das Kerry International Dark Sky Reserve oder der Sternenpark Albanya.



**NEU**

**LICHT AUS – HIMMEL AN!**  
 EUROPAS BESTE REISEZIELE ZUM STERNESCHAUEN  
 288 Seiten | Format 19,2 × 24,7 cm  
 Hardcover  
 500 Abbildungen  
 27,95 € [D] | 29,95 € [A] | 37,90 CHF  
 ISBN 978-3-96965-199-5  
**ET 11/24**



**Viele Themenseiten zu Fragen wie:**


- Wie fotografiere ich am besten den Sternenhimmel?
- Was ist nachts am Himmel über Europa zu sehen?
- Was sind Lichtschutzgebiete und wofür brauchen wir sie?
- Wann und wo erlebe ich Polarlichter?
- Welche Phänomene gibt es am Nachthimmel im Jahresverlauf zu sehen?



# FÜR DIE PERFEKTE MOTORRADREISE!

„Abgefahren – Die schönsten Bikertouren“ in neuem Gewand

Neuer Sonderteil mit motorrad-relevanten Infos zur Reise-vorbereitung sowie die Vorstellung bester Kurvenspots und Aussichtspunkte plus Highlights zu Kulinarik und Natur



Ausflugstipps und motorrad-freundliche Unterkünfte entlang der Route

Aktualisierte und überarbeitete Inhalte



Detaillierte Kartenübersicht mit GPS-Tracks zum Down-load für beste Orientierung



KURVENSPASS ...

Die 30 schönsten Biker-Touren in Deutschland für passionierte Kurvenjäger



**ABGEFAHREN – DIE SCHÖNSTEN BIKERTOUREN DEUTSCHLANDS**  
 368 Seiten | Format 19,3 × 27 cm  
 Flexcover  
 400 Abbildungen  
 32,95 € [D] | 35,95 € [A] | 43,90 CHF  
 ISBN 978-3-96965-196-4  
**ET 2/25**



... AUF ZWEI RÄDERN

35 beeindruckende Motorradtouren durch ganz Europa



**ABGEFAHREN – DIE SCHÖNSTEN BIKERTOUREN EUROPAS**  
 416 Seiten | Format 19,2 × 27 cm  
 Flexcover  
 500 Abbildungen  
 32,95 € [D] | 35,95 € [A] | 43,90 CHF  
 ISBN 978-3-96965-197-1  
**ET 2/25**



**VOM MOTORRADPARADIES IM SCHWARZWALD** bis zum Ostsee-Cruisen im hohen Norden – dieser Band vereint die 30 schönsten Bikertouren in Deutschland. Die ein- bis mehrtägigen Touren führen an Flussläufen entlang, über Höhenzüge wie die vom Hunsrück, Taunus und Wiehengebirge, hinein in pittoreske Städte, in den wilden Bayerischen Wald bis hin an die Grenzen von Belgien, Tschechien und Österreich. Über die Alleenstraße der Uckermark bis hinauf zu Burgen und Bergseen, stets mit im Gepäck: spektakuläre Ausblicke, Applauskurven, Panoramastrecken sowie Schnellstraßen zum Austoben. Gut gerüstet mit exakter Routenbeschreibung, Detailkarten, ausführlichem Adressteil und GPS-Tracks kann es gleich losgehen.

**OB APPLAUSKURVEN, SERPENTINEN** oder atemberaubende Panoramarouten – ganz Europa wartet nur darauf, per Motorrad erkundet zu werden. 35 Touren führen über sensationelle Passstraßen, entlang der Küstenlinien und Flussläufe und kreuzen quirlige Metropolen. Neben den legendären Routen wie die Großglockner-Hochalpenstraße oder der "Wild Atlantic Way" im Westen Irlands stehen auch einsame Strecken im hohen Norden der Lofoten auf dem Programm. Wer noch weiter hinaus will, kann gen Süden Andalusien und Portugal unsicher machen oder fährt am Mittelmeer die "Jadranska Magistrale" entlang nach Montenegro. Ausgestattet mit Kartenmaterial, GPS-Tracks sowie Übernachtungs- und Ausflugstipps kann die Reise gleich beginnen.



# CAMPING DE LUXE: DIE NEUE ART DES URLAUBS

- Die schönsten Campingplätze mit 5-Sterne-Gefühl in Europa
- Über 50 ausführliche Campingplatzporträts und alle Highlights in der Umgebung
- Der Inspirationstitel für Edel-Camping

Kein vergleichbarer Konkurrenztitel



NEU

**CAMPING MIT STYLE**  
 DIE SCHÖNSTEN CAMPINGPLÄTZE MIT KOMFORT IN EUROPA  
 272 Seiten | Format 19 x 26,9 cm  
 Flexcover  
 350 Abbildungen  
 29,95 € [D] | 31,95 € [A] | 40,50 CHF  
 ISBN 978-3-96965-191-9  
 ET 11/24




**DIE SEHNSUCHT NACH FREIHEIT** und Naturnähe lässt sich wunderbar mit Luxus und Komfort verbinden. Die top prämierten Campingplätze in Europa überzeugen nicht nur durch eine traumhafte Lage, sondern auch durch exklusive Ausstattungsmerkmale, wie Poollandschaften, Wellnessangebote, Kinderbetreuung, Brötchenservice oder privates Bad neben dem Wohnmobil. Neben ausführlichen Platzporträts werden alle Highlights in der Umgebung vorgestellt. Und auch für Campingfreunde ohne eigenes Wohnmobil lohnt die Lektüre, bieten doch viele der Plätze bestens ausgestattete Mobile Home und Glampingzelte an.



WOMO-TOUREN MIT MEERBLICK

Mit zahlreichen Tipps zu den schönsten Plätzen direkt am Meer



NEU

**MIT DEM WOHNMOBIL AUF EUROPAS KÜSTENSTRASSEN**  
 UNTERWEGS ZUHAUSE  
 352 Seiten | Format 19 x 26,9 cm  
 Flexcover  
 530 Abbildungen  
 29,95 € [D] | 31,95 € [A] | 40,50 CHF  
 ISBN 978-3-96965-206-0  
**ET 1/25**



DAS BESTE AUS DREI LÄNDERN

Für beste Orientierung und einfache Reiseplanung in den Benelux-Staaten




NEU

**MIT DEM WOHNMOBIL DURCH DIE NIEDERLANDE, BELGIEN & LUXEMBURG**  
 UNTERWEGS ZUHAUSE  
 288 Seiten | Format 19 x 26,9 cm  
 Flexcover  
 430 Abbildungen  
 29,95 € [D] | 31,95 € [A] | 40,50 CHF  
 ISBN 978-3-96965-198-8  
**ET 11/24**



LANDSCHAFT TRIFFT TRADITIONSREICHTUM

12 Traumrouten durch die sagenumwobene Landschaft Schottlands



NEU

**MIT DEM WOHNMOBIL DURCH SCHOTTLAND**  
 UNTERWEGS ZUHAUSE  
 288 Seiten | Format 19 x 26,9 cm  
 Flexcover  
 430 Abbildungen  
 29,95 € [D] | 31,95 € [A] | 40,50 CHF  
 ISBN 978-3-96965-204-6  
**ET 11/24**



**DAS MEER IM BLICK** und den Salzgeruch in der Nase: 20 Routen führen entlang Europas schönster Küsten, mit dabei sind beispielsweise norwegische Fjorde und die sonnenverwöhnte Adria, Mittelmeerinseln und die polnische Ostsee.

**DIE ZEHN SCHÖNSTEN TRAUMROUTEN** führen durch die abwechslungsreiche Landschaft der Benelux-Staaten. Die hervorragende Infrastruktur für Camping-Fans und die vielen Freizeitangebote versprechen einen perfekten Urlaub. Erkundet werden charmante Städte und Städtchen, Seebäder und entspannende Naturlandschaften.

**FÜR EINE UNVERGESSLICHE SCHOTTLANDREISE** – die 12 schönsten Wohnmobilrouten führen entlang steiler Klippen, durch malerische Fischerorte und die abgelegenen Highlands. Kontrastprogramm ist in den trubeligen Metropolen wie Edinburgh und Glasgow angesagt.



# DURCH DAS LAND DER DRACHEN

- Eintauchen in Land und Leute dank zahlreicher Themenseiten
- Bestens gerüstet für Individualreisen: mit Stadtplänen, Routenvorschlägen und informativen Texten
- Mit Atlas im Maßstab 1:1.200.000

Langzeit-  
Trendziel in  
Asien



NEU

**UNTERWEGS IN VIETNAM**  
DAS GROSSE REISEBUCH  
272 Seiten | Format 19 x 26,9 cm  
Flexcover  
400 Abbildungen  
29,95 € [D] | 31,95 € [A] | 40,50 CHF  
ISBN 978-3-96965-201-5  
**ET 11/24**



**DEM TREND DER INDIVIDUELLEN REISEGESTALTUNG** lässt sich im gastfreundlichen Vietnam bestens folgen. Bei der Planung vorab und der Orientierung vor Ort hilft dabei das große Reisebuch. Seien es Reisfelder im Norden, die berühmte Halong-Bucht oder schwimmende Märkte im Mekong-Delta: Vietnam steckt voller bezaubernder Anblicke. Auch die Vielfalt der Städte erstaunt: vom pulsierenden Ho-Chi-Minh-City über die idyllische Hafenstadt Hoi An bis zum dynamischen Hanoi. Pagoden und Tempel zieren das Land ebenso wie die Highlights der Naturlandschaften von den Bergen bis an die lange Küstenlinie mit ihren Inseln.



**KUNTH Unterwegs Aufsteller**  
Aufsteller DIN A2 aus Pappe, beidseitig bedruckt  
ca. B 42 x H 59 cm  
Art.-Nr.: 44 98010202 024

## „Unterwegs in“ – Die Erfolgsreihe im Relaunch:

- Perfekt für die Vorbereitung auf eine Reise und für das Schwelgen in Erinnerungen zu Hause
- Informativ wie kurzweilige Texte bringen das Land oder die Region näher
- Prächtige Bilder laden zum Entdecken ein
- Themenseiten zu Kuriosum und Kulinarischem, zu Flora und Fauna, zu Kultur und Tradition
- Einfache Reiseplanung dank Stadtpläne, Routenkarten und Atlasteil


# ... UND ZU ANDEREN SCHÖNEN ORTEN



**UNTERWEGS IN AUSTRALIEN**  
 368 Seiten  
 29,95 € [D] | 31,95 € [A] | 40,50 CHF  
 ISBN 978-3-96965-192-6  
 ET 11/24



**UNTERWEGS IN BAYERN**  
 336 Seiten  
 29,95 € [D] | 31,95 € [A] | 40,50 CHF  
 ISBN 978-3-96965-203-9  
 ET 2/25



**UNTERWEGS DURCHS UNBEKANNTE DEUTSCHLAND**  
 304 Seiten  
 29,95 € [D] | 31,95 € [A] | 40,50 CHF  
 ISBN 978-3-96965-195-7  
 ET 11/24



**UNTERWEGS DURCH DAS WILDE EUROPA**  
 320 Seiten  
 29,95 € [D] | 31,95 € [A] | 40,50 CHF  
 ISBN 978-3-96965-193-3  
 ET 11/24





# AUF NACH BELLA ITALIA

- Italien als Lieblingsziel: über 10 Millionen deutsche Urlauber jährlich
- 22 Touren von Citywalk bis Roadtrip
- Alles dabei haben: Regionen-Info, detaillierte Route, Aktivitäten sowie Essens- und Übernachtungstipps

MARCO POLO  
Geschenkband  
für Italienfans



NEU

**EINFACH MAL RAUS! UNVERGESSLICHE ITALIENTRIPS**

256 Seiten | Format 17,5 x 24 cm  
Flexcover  
195 Abbildungen  
24,95 € [D] | 26,95 € [A] | 34,50 CHF  
ISBN 978-3-575-02077-2  
ET 10/24



**AUF DER SUCHE NACH INSPIRATION** für den nächsten Italientrip? Ob Venetien, Südtirol oder der Golf von Neapel – erlebe 22 unvergessliche Touren in ganz Italien. Verpasse keine Highlights und lerne Ecken abseits der bekannten Pfade kennen, an denen noch nicht jeder war. Lass dich von mediterranen Metropolen, ursprünglicher Natur und lokalen Spezialitäten überraschen und erkunde Italien auf eigene Faust. Zu jeder Tour gibt es außerdem ein kurzweiliges Intro sowie einen Mini-Guide mit Informationen zu den wichtigsten Sehenswürdigkeiten. Also: schmeiß die Vespa an und entdecke mit MARCO POLO die schönsten Orte des Stiefels.



**22 abwechslungsreiche Touren**

- Südtirol: 3 Tage Genuss auf der Weinstraße
- 7 Tage entlang der Adriaküste Apuliens
- 1 Tag kreuz und quer durch Mailand
- 3 Tage per Rad auf dem Franziskusweg
- Tageswanderung in den Cinque Terre
- 4 Tage auf Ischia
- In einem Tag Rom erobern
- Amalfitana: 5 Tage Ruinenstädte mit Limoncello
- 4 Tage Traumküste vor Ätnakulisse
- Venedig ahoi! Mit dem Schiff um die Altstadt

# WEITERE INSPIRATIONSTITEL AUS DER REIHE:



**EINFACH MAL RAUS! UNVERGESSLICHE CITYTRIPS IN EUROPA**  
 256 Seiten  
 24,95 € [D] | 26,95 € [A] | 34,50 CHF  
 ISBN 978-3-575-01930-1  
**BEREITS LIEFERBAR**



**EINFACH MAL RAUS! UNVERGESSLICHE INSELTRIPS**  
 256 Seiten  
 24,95 € [D] | 26,95 € [A] | 34,50 CHF  
 ISBN 978-3-575-01782-6  
**BEREITS LIEFERBAR**



**EINFACH MAL RAUS! UNVERGESSLICHE ROADTRIPS IN EUROPA**  
 256 Seiten  
 24,95 € [D] | 26,95 € [A] | 34,50 CHF  
 ISBN 978-3-575-01715-4  
**BEREITS LIEFERBAR**



**EINFACH MAL RAUS! UNVERGESSLICHE ZUGREISEN IN EUROPA**  
 256 Seiten  
 24,95 € [D] | 26,95 € [A] | 34,50 CHF  
 ISBN 978-3-575-02065-9  
**ET 10/24**





# DIE HIGHLIGHTS DER REISEPROFIS



**ALLES, WAS DU BRAUCHST**  
 Jeder persönliche Reisebericht kommt im Gesamtpaket: Wie kommst du hin, was ist die beste Zeit für den Trip, was musst du gesehen haben, was solltest du dabei haben?

**ILLUSTRIERTE ÜBERSICHTSKARTEN**  
 Stets wissen, wohin die Reise geht: Praktische Karten weisen den Weg und bringen dich direkt ans Ziel.

**EINE TOUR FÜR JEDEN GESCHMACK**  
 Egal ob herausfordernde Abenteuer für sportlich Ambitionierte, entspannte Roadtrips oder Kulturreise: Für alle ist etwas dabei.



**MEHR MITNEHMEN**  
 Was, echt? Mit den Infokästen in jedem Kapitel erfährst du Zusatz-Facts über dein Reiseziel oder deine Reise, von superpraktisch bis total spannend.

## Ultimative Trips von Norwegen bis Brasilien

- Surfen entlang der Küste Marokkos
- Mit dem Containerschiff auf dem Indischen Ozean
- Auf der Suche nach einem langen Leben in Okinawa
- Roadtrip durch den Südwesten der USA
- Überwintern auf den griechischen Kykladen
- Von Bali nach Java, zwischen Tempeln und Vulkanen
- Mit dem Kanu über die schönsten Seen Schwedens
- Vantour von Sydney nach Cairns
- Im Bann der Osterinseln

- Von den Lonely Planet Reiseprofis: weltweite Abenteuer für jeden Reisetyp
- Persönliche Berichte mit praktischen Infos zum Nachmachen
- Inspiration für legendäre Erlebnisse

**Lonely Planets  
Top 50 Trips**

**SEIT ÜBER 50 JAHREN** bereisen Traveller für Lonely Planet die Welt, immer auf der Suche nach den coolsten Spots, den besten Geheimtipps und den unbekanntesten Highlights. In „Die 50 schönsten Reisen von Lonely Planet“ fließt das geballte Wissen des Kult-Verlags zusammen. Die Autor:innen nehmen dich mit auf ihre legendärsten Trips und versorgen dich mit Tipps für deine Bucketlist, die du sofort ausprobieren möchtest. Mach einen Roadtrip durch Botswana, entdecke Kuba „à la Hemingway“, bereise Kambodscha in drei Etappen oder wandere durch das Loire-Tal in Frankreich. Egal wonach dir der Sinn steht – dieses Buch weist den Weg, mit praktischen Tipps zu Reisezeit, Equipment und vielem mehr.



**NEU**

★  
**SPITZEN  
TITEL**  
★

**DIE 50 SCHÖNSTEN REISEN VON LONELY PLANET**  
ULTIMATIVE TRIPS VON NORWEGEN BIS BRASILIEN  
240 Seiten | Format 20,7 × 26,7 cm  
Hardcover  
295 Abbildungen  
29,95 € [D] | 31,95 € [A] | 40,50 CHF  
ISBN 978-3-575-01168-8  
**ET 10/24**





# VAMOS A LA PLAYA

- Die 100 schönsten Strände weltweit
- Fantastische Bilder und atmosphärische Texte entführen ans Meer
- Hochwertiges Coffee-Tablebuch zum Davonträumen

Das Strandbuch  
von Lonely  
Planet



NEU

## TRAUMSTRÄNDE

DIE 100 SCHÖNSTEN STRÄNDE WELTWEIT

272 Seiten | Format 23,3 × 27,6 cm

Hardcover

207 Abbildungen

35,95 € [D] | 38,95 € [A] | 47,50 CHF

ISBN 978-3-575-01169-5

ET 10/24



9 783575 011695

**RAUS AUS DEM ALLTAG**, ab an den Strand. Mit diesem tollen Bildband präsentieren die Reiseexpert:innen von Lonely Planet die 100 besten Strände der Welt. Abwechslung garantiert – es geht vom Praia Ipanema, dem quirligen Stadtstrand Rio de Janeiros, über einsame Küstenabschnitte in Australien bis auf die Insel Sylt. Und natürlich dürfen auch die berühmten Traumstrände Südostasiens nicht fehlen. In den kurzen Texten erfährt man Interessantes über Strände und Anreise, während die frischen Bilder Lust auf den nächsten Trip machen. Also: schon mal mental die Zehen im weißen Sand vergraben und salzige Meeresluft schnuppern!



## 100 Traumstrände

- Aufteilung in 6 Kapitel: Ozeanien, Afrika, Asien, Mittlerer Osten, Europa, Amerika
- Jeder Strand wird auf 1 - 2 Doppelseiten präsentiert: mit informativem Text, Anreisetipps und großzügigen Fotos
- Top-5-Doppelseite mit den besten Stränden für verschiedene Bedürfnisse und Wünsche: familienfreundlich, abgelegen, zur Tierbeobachtung, zum Schnorcheln, um Natur zu genießen ...
- Geschenkartikel für breites Publikum

# DIE 40 LEGENDÄRSTEN TAUCHSPOTS WELTWEIT

- Beliebtes Thema: fast 500.000 Hobbytaucher in Deutschland
- Einfach abtauchen: praktische Infos zu jedem Abenteuer
- Perfekter Geschenkband für Tauchfans

360.000 verkaufte Ex. in Erfolgsreihe

**EGAL OB PROFI ODER ANFÄNGER** – hier finden alle ihren Traum-Tauchspot. Trau dich und versinke in der schimmernden Tiefe des Great Blue Hole, erforsche antike Mosaik vor der italienischen Küste und staune über die Artenvielfalt des Roten Meeres. Ehrlich und unterhaltsam berichten unsere Autor:innen von ihren einzigartigen Taucherlebnissen und laden zum Nachmachen ein. Und falls dir ein Trip besonders gefällt, stehen stets drei ähnliche Empfehlungen bereit. Mach dir oder den Tauchfans in deinem Leben eine Freude – ab geht's zu den legendärsten Tauchspots der Welt!



NEU

**40 einzigartige Tauchspots auf der ganzen Welt**

- The Great Blue Hole, Belize
- Unterwasserarchäologiepark Baia, Italien
- Eine Nacht mit Walhaien, Malediven
- Schiffswrack SS President Coolidge, Vanuatu
- Nationalpark Alonissos, Griechenland
- Cenote Dos Ojos, Mexiko
- Das Unterwassermuseum, Lanzarote
- Wracktauchen in der Bucht von Scapa Flow, Schottland
- Kho Tao, Thailand
- Tauchen vor den Galapagosinseln

**LEGENDÄRE TAUCHABENTEUER**  
 40 EINZIGARTIGE TAUCHSPOTS AUF DER GANZEN WELT  
 264 Seiten | Format 20,7 x 26,7 cm  
 Hardcover  
 264 Abbildungen  
 32,95 € [D] | 35,95 € [A] | 43,90 CHF  
 ISBN 978-3-575-01192-3



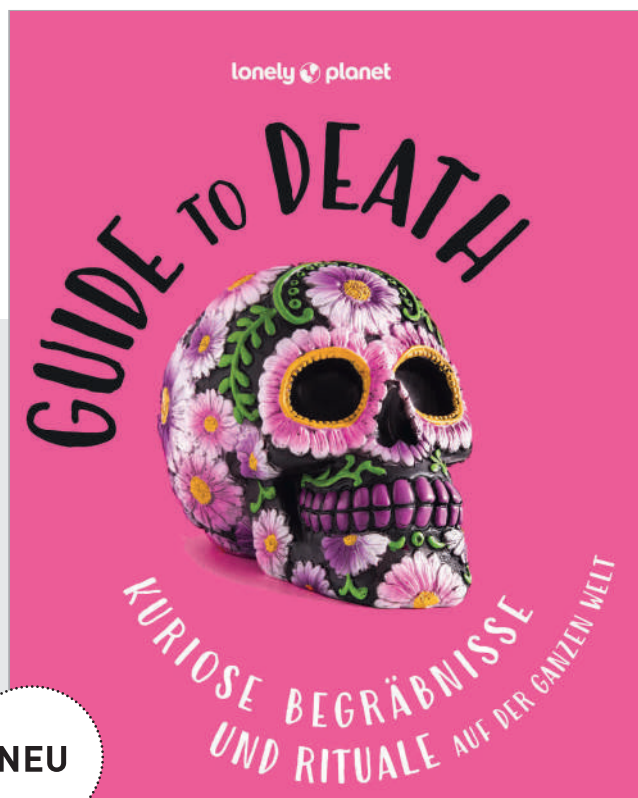
ET 10/24



# ZUCKERSCHÄDEL, GRABPERLEN UND HÄNGENDE SÄRGE

- Frischer Blick auf weltweite Rituale und Bräuche
- Leichter Zugang zu einem faszinierenden Thema
- Layout und Gestaltung für eine junge Zielgruppe

Totenkulte  
weltweit



**GUIDE TO DEATH**  
KURIOSE BEGRÄBNISSE UND RITUALE AUF DER  
GANZEN WELT  
240 Seiten | Format 17,3 × 21,2 cm  
Hardcover  
24,95 € [D] | 26,95 € [A] | 34,50 CHF  
ISBN 978-3-575-01185-5  
ET 10/24



9 783575 011855

**MEMENTO MORI – ABER MIT STYLE.** Wie gehen andere Kulturen mit Tod, Erinnerung, Begräbnissen und dem Glauben an ein Leben nach dem Tod um? Erfahre es in diesem stylischen Band von Lonely Planet. Vom berühmten Día de los Muertos in Mexiko über feuchtfröhliche Irish Wakes bis hin zu Menschen, die ihre Asche ins All schießen lassen – auch der Tod bietet allerlei Kurioses auf der ganzen Welt. Mit interessanten Themenseiten, spannenden Texten und authentischen Fotos nimmt Lonely Planet mit auf eine Reise der anderen Art – und zeigt, dass selbst das Lebensende nicht immer grau-trüb daherkommen muss.



# DER BESTSELLER KOMPLETT AKTUALISIERT

- Trendthema Reisen ohne Flugzeug
- Mit neuen Touren und aktuellen Fahrplänen
- Leichte Planung mit Fahrzeiten, Ein- und Umstiegen

**Über 46.000 verkaufte Exemplare**

**WER EUROPA ENTDECKEN WILL**, muss für den Kurztrip ins Flugzeug steigen? Der schlechte CO<sub>2</sub>-Abdruck lässt nur noch Entspannung auf dem Balkon zu? Quatsch! Sonne tanken am Meer geht auch anders – und genauso einfach. Zum Beispiel mit dem Zug von Hamburg oder Köln ans Mittelmeer nach Toulon. Unterwegs kann man in Paris Kultur erleben und in Marseille über die Hafensperrade schlendern. Oder von München nach Venedig – natürlich nicht ohne vorher die FüÙe in den Gardasee zu tauchen und in Mailand zu shoppen. Dieses Buch inspiriert mit 80 detaillierten Reiserouten, selbst den ersten Schritt zu wagen.



**EUROPA OHNE FLIEGER**  
 80 INSPIRIERENDE UND NACHHALTIGE REISEIDEEN  
 312 Seiten | Format 17,3 x 21,2 cm  
 Hardcover  
 24,95 € [D] | 26,95 € [A] | 34,50 CHF  
 ISBN 978-3-575-01170-1  
**ET 11/24**





# REISE- LITERATUR

**DUMONT**

94 Welt-Menschen-Reisen



# MIT SPIEGEL-BESTSELLERN INS ...

Weihnachtszeit ist Geschenkzeit. Bevorraten Sie sich jetzt mit den SPIEGEL-Bestsellern unter den Reiseberichten/Reiseerzählungen von DuMont.

Unser Außendienstteam berät Sie gerne!

Der aktuelle Bestseller aus dem DuMont Reiseverlag:

Seit 38 Wochen  
auf der SPIEGEL-  
Bestsellerliste  
Topseller in der  
Reise und bereits  
50.000 verkaufte  
Exemplare.



RUTH SHAW  
**DER BUCHLADEN  
AM ENDE DER WELT**  
Softcover  
17,95 € [D] | 19,50 € [A] | 24,90 CHF  
ISBN 978-3-616-03235-1  
**BEREITS LIEFERBAR**



9 783616 032351



# ... WEIHNACHTSGESCHÄFT



RAYNOR WINN  
**DER SALZPFAD**  
 Hardcover  
 22,95 € [D] | 24,95 € [A] | 31,50 CHF

ISBN 978-3-616-03154-5

**BEREITS LIEFERBAR**



**Über 100 Wochen** auf der SPIEGEL-Bestsellerliste und  
 über **200.000 verkaufte Exemplare\***




RAYNOR WINN  
**WILDE STILLE**  
 Softcover  
 16,95 € [D] | 18,50 € [A] | 23,90 CHF

ISBN 978-3-7701-6969-6

**BEREITS LIEFERBAR**



**80 Wochen** auf der SPIEGEL-Bestsellerliste und  
 bereits **90.000 verkaufte Exemplare**




RAYNOR WINN  
**ÜBERLAND**  
 Softcover  
 17,95 € [D] | 19,50 € [A] | 24,90 CHF

ISBN 978-3-616-03155-2

**BEREITS LIEFERBAR**



**Über 60 Wochen** auf der SPIEGEL-Bestsellerliste  
 und bereits **54.000 verkaufte Exemplare**



**... unser Anklopfer  
 im Herbst:**

SUZANNE HEYWOOD  
**WAVEWALKER**  
 Softcover  
 19,95 € [D] | 21,50 € [A] | 27,90 CHF

ISBN 978-3-616-03280-1


**ET 12.09.2024**






# EINE REISE DURCH EIS UND SCHNEE

## Große Presse- und Marketing-Unterstützung!

- Autorin im TV: am 8.11.2024 zu Gast in der NDR-Sendung DAS! Gäste auf dem roten Sofa
- Großer Pressefokus
- Social Media-Kampagne 



### Aus dem Buch:

„In dem großen weißen Nichts gelten die Regeln der Natur – wir können uns nur anpassen und hoffen, dass sie gnädig mit uns ist, die Eisbären weit genug von uns fernhält, die Stürme an unseren Zelten zwar zerren, sie aber nicht davonwehen werden, die Eiskanten unsere Schlitten und Skier nicht brechen und die Gletscherspalten uns nicht verschlucken werden.“

Wenn der weiße Raum uns am anderen Ende wieder in die von Menschen beherrschte Welt entlässt, wer werden wir dann sein?“

- Eine zweifache Mutter auf Grönlandexpedition
- Vom Mut, in der Lebensmitte aufzubrechen und seinem Traum zu folgen
- Ein Buch über die tiefe Liebe zu Eis und Schnee

Autorin am  
8.11.2024 im  
NDR-Fernsehen  
bei DAS!

**MIT ENDE 40** bricht Geertje Marquardt aus ihrem Familienalltag als zweifache Mutter auf, um einen Lebenstraum zu verwirklichen: eine 560 Kilometer lange Überquerung des grönländischen Inlandeises auf Skiern. Sie erzählt von schwierigen Vorbereitungen, körperlichen Herausforderungen und persönlichen Zerreißproben. Von der Angst vor Eisbären, von tosenden Stürmen und dem Kampf mit den inneren Dämonen. Vor allem aber von ihrer tiefen Liebe zu Schnee und Eis und der fast schmerzhaft schönen Sehnsucht nach der klaren Weite des arktischen Horizonts. Mit nach Hause brachte sie Wunden, die irgendwann heilen, und tiefe Erkenntnisse, die für immer bleiben werden.



**Geertje Marquardt** wurde 1975 in Rostock geboren. Sie ist seit über 20 Jahren freiberuflich tätig als Schnee- und Eiskünstlerin, bei internationalen Symposien, Weltmeisterschaften und für das Icehotel in Schweden. Darüber hinaus arbeitet sie als Fotografin, Journalistin und Bloggerin. Sie ist verheiratet, hat zwei Kinder und lebt mit ihrer Familie in Potsdam-Babelsberg.



NEU

GEERTJE MARQUARDT  
**DIE EISBRECHERIN**  
VON MEINER EXPEDITION DURCH GRÖNLAND UND DEM  
MUT, SEINEM TRAUM ZU FOLGEN  
250 Seiten | Format 13,5 × 21 cm  
Softcover mit Klappen  
30 Abbildungen  
17,95 € [D] | 19,50 € [A] | 24,90 CHF  
ISBN 978-3-616-03315-0  
**ET 11/24**





AKTIV REISEN

## **KOMPASS**

100 Bildband

102 Wanderführer

103 Panorama-Poster

## **HALLWAG KÜMMERLY+FREY**

104 Campingführer

105 ACSI Führer

## **BELSER/MÜNCHEN VERLAG**

106 Belser Buch

107 Belser Mit Geist & Füßen

108 Belser Kultur-Camping/  
Belser Spaziergänge zur Kunst

109 Belser Raus & Los / Radland  
MünchenVerlag

## **HOTEL- UND RESTAURANTFÜHRER**

110 Varta-Führer

112 Busche Schlemmer- und Schlummer Atlas



# EIN GANZ NEUER BLICK AUF ÖSTERREICH




## Pressestimmen:

„Seit mehr als 40 Jahren wandert Wolfgang Heitzmann durch die Alpen. Mit ihm lernt man, die Berge neu zu sehen.“  
BR Abendschau/ARD

„Wie eine Zeitreise im Kopf ... Wolfgang Heitzmanns neues Werk über die Alpen ist Tourenführer und Wissenschaftsbuch in einem.“  
Tiroler Tageszeitung

## DER ERFOLGREICHE VORGÄNGER:



**DIE ANDEREN ALPEN**  
Nr. 1425  
384 Seiten  
49,95 € [D] | 49,95 € [A] | 65,- CHF  
ISBN 978-3-99121-685-8  
**BEREITS LIEFERBAR**

Der bildstarke Nachfolger von „Die anderen Alpen“

Einmalige Sammlung von Geheimnissen und Geschichten der Landschaft Österreichs

**WANDERUNGEN AUF FEUERBERGE**, Ausflüge in die Eiszeit, Überraschungen mit Römern, Rittern und Ruinenbaumeistern: Nach dem erfolgreichen Band „Die anderen Alpen“ präsentiert Wolfgang Heitzmann nun 180 außergewöhnliche Tourenziele zwischen dem Bodensee, dem Großglockner und dem Burgenland – mit unterhaltsamen Texten, spannenden Fakten und vielen Fotos. Er begleitet uns zu faszinierenden Naturwundern, kuriosen Kulturschätzen und seltsamen Steinmonumenten. Willkommen zu einer Zeitreise im Kopf.



**Wolfgang Heitzmann** lernte als Tourismusberater viele europäische Regionen intensiv kennen. Der gebürtige Oberösterreicher ist Mitbegründer des Nationalparks Kalkalpen, organisierte überregionale Kulturprojekte und gestaltete zahlreiche Themenwege. Heute ist er in der Verlagsbranche tätig. Neben Beiträgen für diverse Medien verfasste er bisher über 80 Bücher. Bei KOMPASS erschienen u. a. Wander- und Radführer über das Berner Oberland und das Wallis, Bayern, Tirol, Südtirol und die Dolomiten, Kärnten, Ober- und Niederösterreich, aber auch über Nationalparks und die Mittelmeerinsel Mallorca.



NEU

WOLFGANG HEITZMANN  
**DAS ANDERE ÖSTERREICH**

Nr. 1426

240 Seiten | Format 22,2 × 27,1 cm

Hardcover

39,95 € [D] | 39,95 € [A] | 52,50 CHF

ISBN 978-3-99154-265-0

**ET 11/24**



9 783991 542650



# WANDERFÜHRER FÜR DIE KALTE JAHRESZEIT

- Extra-Tourenkarte: herausnehmbare Karte und GPS-Daten für unterwegs
- Mit allen Infos für die Wanderreise




**SIZILIEN UND LIPARISCHE INSELN, 60 TOUREN MIT EXTRA-TOURENKARTE**  
 GPS-DATEN ZUM DOWNLOAD  
 Nr. 5785  
 272 Seiten | Format 10,8 × 17,5 cm  
 Softcover  
 17,50 € [D] | 17,50 € [A] | 25,90 CHF  
 ISBN 978-3-99154-253-7  
**ET 12/24**




**DEM WINTER DAVONWANDERN:** Von der Toskana bis nach Madeira bieten sich unzählige Wanderdestinationen an, um dem Winter zu entfliehen. Sizilien mit dem Ätna als dem prägenden Berg ist so ein Wanderziel. Der perfekte Begleiter dazu kommt in Form des KOMPASS Wanderführers. Neben perfekt beschriebenen Wandertouren und der Extra-Tourenkarte steckt aber noch weit mehr darin: alles über die Region, Highlights und ganz viele Bilder, die Vorfreude wecken. Alle Touren können zusätzlich als GPS-Track heruntergeladen werden. So findet man sich auch mit dem Smartphone zurecht.



**Die stärksten Winterdestinationen:**



**MADEIRA, 60 TOUREN MIT EXTRA-TOURENKARTE**  
 Nr. 5915  
 276 Seiten  
 17,50 € [D] | 17,50 € [A] | 24,90 CHF  
 ISBN 978-3-99121-936-1  
**BEREITS LIEFERBAR**



**TENERIFFA, 80 TOUREN MIT EXTRA-TOURENKARTE**  
 Nr. 5906  
 288 Seiten  
 15,50 € [D] | 15,50 € [A] | 21,90 CHF  
 ISBN 978-3-99121-823-4  
**BEREITS LIEFERBAR**

# EIN BERGPANORAMA FÜR ZU HAUSE

- Beeindruckende Landschaftszeichnung mit spektakulärer Perspektive
- Beschriftung aller Gebirge und der wichtigsten Gipfel

**KOMPASS PANORAMEN SIND HANDGEZEICHNETE MEISTERWERKE**, zeitgemäß interpretiert und in einem neuen Stil aufbereitet. Realistisch anmutende Gemälde der schönsten Alpenlandschaften in einem modernen Rahmen – so präsentieren sich die Plano-Panoramen von KOMPASS. Gezeichnet mit brillanten Farben und einer enormen Detailgenauigkeit erkennt man jeden Berggipfel – die perfekte Erinnerung und Vorfreude an die schönsten Urlaubstage in den Alpen.



## Panoramen-Bestseller



**DIE ALPEN VON NORDEN**  
 Nr. 376 | 1 : 1 Mio.  
 9,95 € [D] | 9,95 € [A] | 14,90 CHF  
 ISBN 978-3-99044-795-6  
**BEREITS LIEFERBAR**



**DIE ALLGÄUER ALPEN**  
 Nr. 372 | 1 : 150.000  
 9,95 € [D] | 9,95 € [A] | 14,90 CHF  
 ISBN 978-3-99044-791-8  
**BEREITS LIEFERBAR**



**SÜDTIROL, ALTO ADIGE**  
 PLANO IN DER ROLLE  
 Nr. 374 | 1 : 300.000  
 Format 5,4 × 62,2 cm  
 Landkarte flach  
 12,95 € [D] | 12,95 € [A] | 19,50 CHF  
 ISBN 978-3-99154-097-7  
**ET 10/24**





# FÜR DEN PERFEKTEN CAMPINGURLAUB

- Aktuelle Informationen zu über 700 ausgewählten Campingplätzen
- Ausführliche Angaben zur Lage der Sanitäreanlagen, Dienstleistungen etc. der Campingplätze



**SCHWEIZ - EUROPA 2025**  
MIT SCHÖNSTEN PLÄTZEN, BEWERTUNGEN UND  
PRAKTISCHEN HINWEISEN  
562 Seiten | Format 14,8 × 21 cm  
Softcover  
23,90 € [D] | 24,60 € [A] | 23,90 CHF  
ISBN 978-3-8283-3004-7  
ET 1/25



**OB ALS UNTERSTÜTZUNG AUF REISEN** oder als Planungshilfe für ihre Campingferien: Der TCS Campingführer Schweiz und Europa 2025 ist der ideale Begleiter für Ihre Campingferien im In- und Ausland. Er liefert zuverlässige und aktuelle Informationen zu 270 Campingplätzen der Schweiz und zu über 500 ausgewählten Campingplätzen im benachbarten Europa (Süddeutschland, Österreich, Italien, Frankreich, Spanien, Niederlande und Kroatien). Mit Bildern und Angaben zu den Bewertungen der vier Unterkategorien Lage, Ausbau, Sanitäre Anlagen und Dienstleistungen erhalten Sie einen idealen Eindruck des Platzes. GPS-Koordinaten, Preis- und Kontaktangaben sowie übersichtliche Piktogramme helfen bei der Suche nach Ihrem geeigneten Platz. Dank der integrierten QR-Codes gelangen Sie zur direkten Online-Buchung.

## Campen in den Bergen bringt Herausforderungen. Überlegen Sie bereits beim Planen:

- Muss ich auf meiner Route einen Pass überqueren?
- Ist der Pass für Wohnwagen/Wohnmobile erlaubt?
- Ist der Pass zur Reisezeit offen?

BESTE STELLPLÄTZE FINDEN

2 Bände mit 12.000 Stell- und Campingplätzen




**ACSI CAMPINGCARD & STELLPLATZFÜHRER 2025**  
 BESTEHEND AUS 2 BÄNDEN INKL. ACSI CAMPINGCARD ERMÄSSIGUNGSKARTE  
 1.932 Seiten | Format 16,5 x 24 cm  
 Softcover mit Klappen  
 31,95 € [D] | 32,90 € [A] | 43,90 CHF  
 ISBN 978-3-8283-3007-8  
**ET 12/24**



MEISTVERKAUFTER CAMPINGFÜHRER

2 Bände voller akribisch recherchierten Campingplätzen



**ACSI CAMPINGFÜHRER EUROPA 2025**  
 BESTEHEND AUS 2 BÄNDEN INKL. ACSI CAMPINGCARD ERMÄSSIGUNGSKARTE  
 1.392 Seiten | Format 16,5 x 24 cm  
 Softcover mit Klappen  
 28,95 € [D] | 29,80 € [A] | 39,50 CHF  
 ISBN 978-3-8283-3005-4  
**ET 12/24**



DEUTSCHLAND UND NACHBARLÄNDER

Alles Wissenswerte zu 2.500 Campingplätzen



**ACSI CAMPINGFÜHRER DEUTSCHLAND 2025**  
 INKL. BENELUX-DÄNEMARK-ÖSTERREICH-SCHWEIZ UND ACSI CAMPINGCARD ERMÄSSIGUNGSKARTE  
 464 Seiten | Format 16,5 x 24 cm  
 Softcover mit Klappen  
 23,95 € [D] | 24,70 € [A] | 32,90 CHF  
 ISBN 978-3-8283-3006-1  
**ET 12/24**



**MIT 12.000 STELL- UND CAMPINGPLÄTZEN** ist der Guide das optimale Hilfsmittel für Reisemobilbesitzer, die ihre Ferien in Europa verbringen wollen. Inspizierte Stellplätze werden im Führer mit wissenswerten Infos wie GPS-Koordinaten, Atmosphärenbeschreibung, Anfahrtsbeschreibung, Hundeerlaubnis etc. und Bildern vom Platz wiedergegeben. Mit der integrierten CampingCard profitieren Sie zudem von Rabatten in der Nebensaison.

**FÜR REISEMOBILBESITZER**, die ihren Urlaub in Europa verbringen wollen, ist der ACSI Campingführer Europa 2025 mit 7.950 Campingplätzen das optimale Hilfsmittel. Akribisch recherchierte Campingplätze in 29 Ländern werden im Führer mit bis zu 200 Merkmalen pro Platz wiedergegeben. Mit der integrierten CampingCard profitieren Sie zudem von Rabatten in der Nebensaison.

**PLANEN SIE CAMPINGFERIEN IN DEUTSCHLAND** und Umgebung? Der ACSI Campingführer Deutschland 2025 (inkl. Schweiz, Österreich, Dänemark, den Niederlanden, Belgien und Luxemburg) mit 2.500 Campingplätzen ist das optimale Hilfsmittel für die Vorbereitung und für unterwegs. Die Campingplätze werden im Führer mit wichtigen Merkmalen pro Platz wiedergegeben. Mit der integrierten CampingCard profitieren Sie zudem von Rabatten in der Nebensaison.



# DEUTSCHLANDS SCHÖNSTE ZIELE

Vom beliebten Influencer: Instagram: 295.000 Follower, TikTok: 187.900 Follower, Youtube: 30.800 Abonnenten

**Nr. 1 Topseller**

Tipps zur Tourenvorbereitung inklusive Kartenmaterial und Videos



„**DAS IST DOCH NICHT IN DEUTSCHLAND!**“ – Doch, und Wanderexperte Simon Hegewald zeigt, wo. Er stellt die schönsten Ausflugsziele und Wandertouren Deutschlands vor und gibt jede Menge hilfreiche Anregungen zur Wandervorbereitung. Dank informativer Kurzübersichten und spannender Infos zu den Regionen wird der nächste Wochenendtrip garantiert zum Outdoor-Erlebnis der Extraklasse.

Der Autor und Influencer „Hege“, **Simon Hegewald** begeistert seit 2020 auf seinen Social-Media-Kanälen @hegefire viel tausende Menschen. In seinen humorvollen und informativen Beiträgen geht er auf Wanderschaft und erkundet während seiner Roadtrips mit seinen Followern die schönsten bekannten und unbekanntesten Orte Deutschlands. Ganz nach seinem Leitspruch „Entdecke, wo du lebst!“ geht es ihm vor allem darum, die Leute dazu zu inspirieren, vor die „eigene Haustüre“ zu gehen und die Highlights ihrer Heimat neu zu entdecken, denn – Deutschland lohnt sich!

SIMON HEGEWALD  
**ENTDECKE, WO DU LEBST!**  
 176 Seiten | Format 17 × 24 cm  
 Softcover  
 150 Abbildungen  
 22,- € [D] | 22,70 € [A] | 30,50 CHF  
 ISBN 978-3-98905-043-3  
**BEREITS LIEFERBAR**



## SCHAURIG SCHÖNE WANDERTOUREN



**UNHEIMLICHE WANDERUNGEN HARZ**  
 144 Seiten  
 18,- € [D] | 18,50 € [A] | 24,90 CHF  
 ISBN 978-3-98905-041-9  
**BEREITS LIEFERBAR**



**UNHEIMLICHE WANDERUNGEN SCHWARZWALD**  
 140 Seiten  
 18,- € [D] | 18,50 € [A] | 24,90 CHF  
 ISBN 978-3-98905-019-8  
**BEREITS LIEFERBAR**

# UNSERE TOPSELLER AUS DER BACKLIST:



**MIT GEIST & FÜSSEN. IM ALLGÄU**  
140 Seiten  
18,- € [D] | 18,50 € [A] | 24,90 CHF  
ISBN 978-3-98905-020-4  
**BEREITS LIEFERBAR**




**MIT GEIST & FÜSSEN. IN DER EIFEL**  
144 Seiten  
18,- € [D] | 18,50 € [A] | 24,90 CHF  
ISBN 978-3-98905-023-5  
**BEREITS LIEFERBAR**



**MIT GEIST & FÜSSEN. IM ELSASS**  
144 Seiten  
18,- € [D] | 18,50 € [A] | 24,90 CHF  
ISBN 978-3-98905-026-6  
**BEREITS LIEFERBAR**



**MIT GEIST & FÜSSEN. IM HARZ**  
144 Seiten  
18,- € [D] | 18,50 € [A] | 24,90 CHF  
ISBN 978-3-98905-022-8  
**BEREITS LIEFERBAR**



**MIT GEIST & FÜSSEN. HOHENLOHE UND TAUBERTAL**  
140 Seiten  
18,- € [D] | 18,50 € [A] | 24,90 CHF  
ISBN 978-3-98905-021-1  
**BEREITS LIEFERBAR**



**MIT GEIST & FÜSSEN. IN DER PFALZ**  
144 Seiten  
18,- € [D] | 18,50 € [A] | 24,90 CHF  
ISBN 978-3-98905-025-9  
**BEREITS LIEFERBAR**



**MIT GEIST & FÜSSEN. MEDITATIVE WANDERUNGEN OBERSCHWABEN UND BODENSEE**  
144 Seiten  
18,- € [D] | 18,50 € [A] | 24,90 CHF  
ISBN 978-3-98905-027-3  
**BEREITS LIEFERBAR**



**MIT GEIST & FÜSSEN. IM SAARLAND**  
144 Seiten  
18,- € [D] | 18,50 € [A] | 24,90 CHF  
ISBN 978-3-98905-034-1  
**BEREITS LIEFERBAR**



**MIT GEIST & FÜSSEN. SÄCHSISCHE SCHWEIZ**  
144 Seiten  
18,- € [D] | 18,50 € [A] | 24,90 CHF  
ISBN 978-3-98905-031-0  
**BEREITS LIEFERBAR**



**MIT GEIST & FÜSSEN. AUF DER SCHWÄBISCHEN ALB**  
160 Seiten  
18,- € [D] | 18,50 € [A] | 24,90 CHF  
ISBN 978-3-98905-035-8  
**BEREITS LIEFERBAR**



**MIT GEIST & FÜSSEN. IM SCHWARZWALD**  
144 Seiten  
18,- € [D] | 18,50 € [A] | 24,90 CHF  
ISBN 978-3-98905-044-0  
**BEREITS LIEFERBAR**




## MIT KULTUR-CAMPING UND SPAZIERGÄNGEN ...



**KULTUR-CAMPING MIT DEM  
WOHNMOBIL. BAYERISCHE ALPEN**  
160 Seiten  
22,- € [D] | 22,70 € [A] | 30,50 CHF  
ISBN 978-3-98905-010-5  
**BEREITS LIEFERBAR**



**KULTUR-CAMPING MITTELREHN**  
160 Seiten  
22,- € [D] | 22,70 € [A] | 30,50 CHF  
ISBN 978-3-98905-046-4  
**BEREITS LIEFERBAR**



**KULTUR-CAMPING MIT DEM  
WOHNMOBIL. MOSELTAL**  
160 Seiten  
22,- € [D] | 22,70 € [A] | 30,50 CHF  
ISBN 978-3-98905-007-5  
**BEREITS LIEFERBAR**



**KULTUR-CAMPING MIT DEM  
WOHNMOBIL. OSTSEE MECKLENBURG-  
VORPOMMERN**  
160 Seiten  
22,- € [D] | 22,70 € [A] | 30,50 CHF  
ISBN 978-3-98905-012-9  
**BEREITS LIEFERBAR**



**KULTUR-CAMPING MIT DEM  
WOHNMOBIL. OSTSEE SCHLESWIG-  
HOLSTEIN**  
160 Seiten  
22,- € [D] | 22,70 € [A] | 30,50 CHF  
ISBN 978-3-98905-009-9  
**BEREITS LIEFERBAR**



**KULTUR-CAMPING MIT DEM  
WOHNMOBIL. SCHWARZWALD**  
160 Seiten  
22,- € [D] | 22,70 € [A] | 30,50 CHF  
ISBN 978-3-98905-011-2  
**BEREITS LIEFERBAR**



**SPAZIERGÄNGE ZUR KUNST IN  
DÜSSELDORF**  
128 Seiten  
20,- € [D] | 20,60 € [A] | 27,90 CHF  
ISBN 978-3-98905-004-4  
**BEREITS LIEFERBAR**



**SPAZIERGÄNGE ZUR KUNST IN  
FRANKFURT AM MAIN**  
128 Seiten  
20,- € [D] | 20,60 € [A] | 27,90 CHF  
ISBN 978-3-98905-006-8  
**BEREITS LIEFERBAR**



**SPAZIERGÄNGE ZUR KUNST IN  
HAMBURG**  
128 Seiten  
20,- € [D] | 20,60 € [A] | 27,90 CHF  
ISBN 978-3-98905-003-7  
**BEREITS LIEFERBAR**



**SPAZIERGÄNGE ZUR KUNST IN KÖLN**  
128 Seiten  
20,- € [D] | 20,60 € [A] | 27,90 CHF  
ISBN 978-3-98905-002-0  
**BEREITS LIEFERBAR**



**SPAZIERGÄNGE ZUR KUNST IN  
MÜNCHEN**  
128 Seiten  
20,- € [D] | 20,60 € [A] | 27,90 CHF  
ISBN 978-3-98905-005-1  
**BEREITS LIEFERBAR**



**SPAZIERGÄNGE ZUR KUNST IN ZÜRICH**  
128 Seiten  
20,- € [D] | 20,60 € [A] | 27,90 CHF  
ISBN 978-3-98905-039-6  
**BEREITS LIEFERBAR**

# ... UND RAUS IN DIE NATUR



**ERLEBNISWANDERN FÜR FAMILIEN ALLGÄU**  
144 Seiten  
18,- € [D] | 18,50 € [A] | 24,90 CHF  
ISBN 978-3-98905-033-4  
**BEREITS LIEFERBAR**



**ERLEBNISWANDERUNGEN FÜR FAMILIEN PFALZ**  
140 Seiten  
18,- € [D] | 18,50 € [A] | 24,90 CHF  
ISBN 978-3-98905-017-4  
**BEREITS LIEFERBAR**



**ERLEBNISWANDERUNGEN FÜR FAMILIEN SCHWARZWALD**  
144 Seiten  
18,- € [D] | 18,50 € [A] | 24,90 CHF  
ISBN 978-3-98905-014-3  
**BEREITS LIEFERBAR**




**ERLEBNISWANDERUNGEN FÜR FAMILIEN SCHWÄBISCHE ALB**  
144 Seiten  
18,- € [D] | 18,50 € [A] | 24,90 CHF  
ISBN 978-3-98905-015-0  
**BEREITS LIEFERBAR**



**ERLEBNISWANDERUNGEN FÜR FAMILIEN STUTTGART UND REGION**  
144 Seiten  
18,- € [D] | 18,50 € [A] | 24,90 CHF  
ISBN 978-3-98905-016-7  
**BEREITS LIEFERBAR**



**RADTOUREN FÜR FAMILIEN STUTTGART UND REGION**  
144 Seiten  
18,- € [D] | 18,50 € [A] | 24,90 CHF  
ISBN 978-3-98905-045-7  
**BEREITS LIEFERBAR**



**RADLAND BADEN-WÜRTTEMBERG**  
160 Seiten  
22,- € [D] | 22,70 € [A] | 30,50 CHF  
ISBN 978-3-98905-001-3  
**BEREITS LIEFERBAR**



**DER FRÄNKISCHE JAKOBSWEG**  
176 Seiten  
15,- € [D] | 15,50 € [A] | 20,50 CHF  
ISBN 978-3-910425-14-9  
**BEREITS LIEFERBAR**



**UNTERWEGS AUF BIKE UND STEIG**  
144 Seiten  
18,- € [D] | 18,50 € [A] | 24,90 CHF  
ISBN 978-3-910425-16-3  
**BEREITS LIEFERBAR**



**KÖNIGSWEGE UND SCHMUGGLERPFAD**  
160 Seiten  
18,- € [D] | 18,50 € [A] | 24,90 CHF  
ISBN 978-3-910425-15-6  
**BEREITS LIEFERBAR**



**WANDERN MIT KINDERN IN DEN BAYERISCHEN BERGEN**  
160 Seiten  
18,- € [D] | 18,50 € [A] | 24,90 CHF  
ISBN 978-3-910425-01-9  
**BEREITS LIEFERBAR**

**SONDERKONDITIONEN -  
Fragen Sie Ihren  
Ansprechpartner**





Kempinski Hotel, Dresden

# SEIT FAST 70 JAHREN EIN VERLÄSSLICHER BEGLEITER

Im breiten Spektrum der Reisebuchungs- und Bewertungsplattformen nimmt der Varta-Führer eine Ausnahmestellung ein. Neutralität und Unabhängigkeit gelten als Grundlage für die Hotel- und Restaurantbewertungen. Die Varta-Diamanten, das Label „Gut & Günstig“ sowie die beliebten Varta-Tipps werden auf der Basis anonymer Tests vergeben.

# HOTEL- & RESTAURANTTIPPS

- Mehr als 4.000 von Varta-Experten geprüfte Hotels und Restaurants
- Empfehlenswerte Häuser im Low-Budget-Segment
- Varta-Tipps: Außergewöhnliche Hotels und Restaurants

Special: Adults-Only-Hotels

**FÜR FREIZEIT- UND BUSINESSREISENDE** dient die 68. Auflage des renommierten Varta-Führers als zuverlässige Informationsquelle und wichtiger Wegweiser zu den besten Adressen. Abgedeckt wird die gesamte facettenreiche Hotel- und Gastronomie-Landschaft Deutschlands: von Budget- über moderne Boutique-Hotels bis hin zu Luxusdomizilen. Unter den Gastronomie-Empfehlungen finden sich Landgasthöfe, Cafés, Bars, Weinstuben und Brauereigaststätten, aber auch Gourmetrestaurants. Die rund 4.000 Hotel- und Restaurantenträge enthalten neben der Varta-Bewertung auch Ausstattungsmerkmale, kurze Beschreibungen und Bilder. Eine umfangreiche Reisekarte, Ortsinformationen sowie Citypläne ergänzen das Angebot.



NEU 025

**DER VARTA-FÜHRER 2025 HOTELS & RESTAURANTS IN DEUTSCHLAND**

1.200 Seiten | Format 11,8 x 19,5 cm  
 Softcover mit Klappen  
 32,95 € [D] | 35,95 € [A] | 43,90 CHF  
 ISBN 978-3-575-02091-8  
 ET 12/24



Kinder sind etwas Wunderbares – doch manchmal kann die Zeit ohne Kinder etwas genauso Kostbares sein. Die Adults-Only-Hotels richten ihre Angebote ausschließlich an Erwachsene – für all diejenigen, die sich nach einer Auszeit vom Familienleben sehnen oder einfach ein paar erholsame Tage ganz für sich verbringen möchten. In unserem Special stellen wir Ihnen die schönsten Erwachsenenhoteles im deutschsprachigen Raum vor.





## GASTRONOMIE ERLEBEN, STILVOLL ÜBERNACHTEN

Der Gast von heute ist erlebnisorientiert, immer auf der Suche nach dem Neuen. Darauf stellen sich Restaurants und Hotels ein. Sie ändern ihre Speisekarte, ihren Look oder gleich ihr ganzes Konzept. Die Zeit der Ehrfurchtstempel scheint vorbei – stattdessen verbreitet sich Casual Fine Dining nachhaltig. Der Schlemmer Atlas und der Schlummer Atlas sind neuen Trends auf der Spur. Die beiden klassischen Nachschlagewerke leiten den Reisenden durch die aktuellen Ess- und Schlafwelten der Republik und darüber hinaus.

GUT SCHLEMMEN ...

1.500 ausgewählte Restaurants in Deutschland, Österreich und Südtirol



**SCHLEMMER ATLAS 2025**

1.500 AUSGEWÄHLTE RESTAURANTS FÜR JEDEN GESCHMACK UND JEDEN ANLASS

384 Seiten | Format 15,5 × 23,1 cm

Softcover

23,- € [D] | 25,- € [A] | 31,90 CHF


ISBN 978-3-89764-414-4

ET 12/24



... UND SCHLUMMERN

1.500 ausgewählte Hotels in Deutschland, Österreich und Südtirol



**SCHLUMMER ATLAS 2025**

1.500 AUSGEWÄHLTE HOTELS FÜR URLAUB UND STÄDTETRIP

320 Seiten | Format 15,5 × 23,1 cm

Softcover

23,- € [D] | 25,- € [A] | 31,90 CHF

ISBN 978-3-89764-415-1

ET 12/24



**DAS QUALITÄTSSIEGEL DER GASTRONOMIE.** Für jeden Geschmack das passende Erlebnis: Die Buchausgabe des Schlemmer Atlas stellt 1.500 ausgewählte Restaurants in Deutschland, Österreich und Südtirol vor. Sie fokussiert die gehobene Gastronomie und umfasst sämtliche Spitzenrestaurants, doch auch der gemütliche Landgasthof oder das trendige Stadtlokal haben im Buch ihren Platz. Orientierung bei der Restaurantwahl bieten die „Schlemmer Atlas Kochlöffel“, die Angaben zur Küchenrichtung oder die individuellen Speiseempfehlungen des Restaurants. Wer ein Restaurant mit Chef’s Table, vegetarischen Menüs oder Kochkursen im Angebot sucht, wird ebenfalls fündig.

**DER KLASSIKER UNTER DEN HOTELFÜHRERN.** Zum Blättern, Begutachten und Buchen: Die Printausgabe des Schlummer Atlas bietet eine Auswahl von rund 1.500 Hotels in Deutschland, Österreich und Südtirol. Das Spektrum reicht von bürgerlich-gut bis luxuriös. Urlaubsresorts und Schlösser sind darunter, ebenso wie ländliche Anwesen, elegante Chalets oder kommunikative Cityhotels. Zur besseren Orientierung sind die Hotels gemäß den „Schlummer Atlas Kategorien“ eingeteilt. Hinzu kommen umfangreiche Informationen zu Ausstattung und Dienstleistungsangeboten der Hotels sowie die Angabe individueller Erlebnismerkmale.



# KARTOGRAFIE

## **ATLANTEN**

116 MARCO POLO

## **KARTEN/STADTPLÄNE**

117 MARCO POLO Freizeitkarten

118 MARCO POLO Reisekarten

119 ADAC Länderkarten

Falk Länderkarten

120 Falk Citypläne

121 Falk Stadtpläne

MARCO POLO Citypläne

## **HALLWAG KÜMMERLY+FREY**

122 Hallwag Strassenkarten

123 Kümmerly+Frey Regionalkarten

Kümmerly+Frey Strassenkarten

## **KOSMOS**

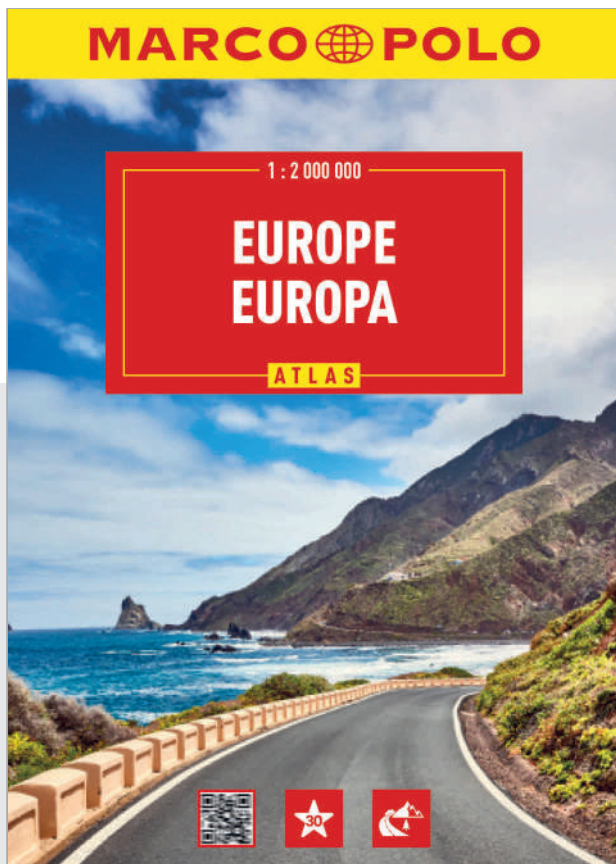
124 Weltalmanach

125 Weltatlanten



# DER WEGWEISER FÜR GEZIELTE UMWEGE

- Der Auto-Reiseatlas mit bebilderten Highlights
- Einfach ankommen: mit detailreichen Cityplänen



## MARCO POLO REISEATLAS EUROPA 1:2 MIO.

1 : 2 Mio.  
Format 22,4 × 29,8 cm  
Ringbuch  
14,95 € [D] | 16,50 € [A] | 21,50 CHF  
ISBN 978-3-575-02157-1  
ET 2/25



**GRENZENLOSES ERLEBEN IN EUROPA:** Auf den schönsten Strecken durch ganz Europa navigieren. Der MARCO POLO Atlas Europa enthält alle wichtigsten Reiserouten vom Nordkap bis Sizilien und von Lissabon bis Zypern und zeigt zusätzlich landschaftlich besonders schöne Strecken. Alle wesentlichen Details in einem klaren und übersichtlichen Kartenbild: Die Karten im Maßstab 1:2 Mio geben eine gute Orientierung und eignen sich optimal zur Reiseplanung.

Mit Highlights aus Kultur und Natur, wie den eingezeichneten UNESCO Welterbestätten, wird dein Roadtrip zum Erlebnis. Länder- und Reiseinformationen bewahren euch vor dem Knöllchen und die vielen Stadtpläne bietet immer das richtige Kartendetail, sowohl für die Planung als auch während der Fahrt. Dank digitaler Erweiterung durch QR-Codes sind die Highlights jetzt auch bequem auf dem Handy abrufbar.

## GLEICH MITBESTELLEN:




MARCO POLO REISEATLAS 2025/  
2026 DEUTSCHLAND 1:300.000  
258 Seiten  
14,95 € [D] | 16,50 € [A] | 21,50 CHF  
ISBN 978-3-575-01666-9  
BEREITS LIEFERBAR



MARCO POLO REISEATLAS ITALIEN  
1:300.000  
208 Seiten  
14,95 € [D] | 16,50 € [A] | 21,50 CHF  
ISBN 978-3-575-01812-0  
BEREITS LIEFERBAR

# AKTUALISIERTE NEUAUFLAGEN



**ALLGÄU, ILLERTAL**  
 Nr. 42 | 1 : 100.000  
 9,95 € [D] | 10,95 € [A] | 14,90 CHF  
 ISBN 978-3-575-02147-2  
**ET 12/24**




9 783575 021472



**NORDESEKÜSTE, CUXHAVEN,  
 BREMERHAVEN**  
 Nr. 6 | 1 : 100.000  
 9,95 € [D] | 10,95 € [A] | 14,90 CHF  
 ISBN 978-3-575-02146-5  
**ET 11/24**



9 783575 021465



**ODENWALD, RHEIN**  
 Nr. 32 | 1 : 110.000  
 9,95 € [D] | 10,95 € [A] | 14,90 CHF  
 ISBN 978-3-575-01913-4  
**ET 11/24**



9 783575 019134



# MARCO POLO REISEKARTEN ...




**ALBANIEN, NORDMAZEDONIEN**  
1 : 450.000  
11,95 € [D] | 12,95 € [A] | 17,90 CHF  
ISBN 978-3-575-01896-0  
ET 2/25



**APULIEN**  
Nr. 11 | 1 : 200.000  
11,95 € [D] | 12,95 € [A] | 17,90 CHF  
ISBN 978-3-575-02152-6  
ET 2/25



**DÄNEMARK WEST**  
1 : 225.000  
11,95 € [D] | 12,95 € [A] | 17,90 CHF  
ISBN 978-3-575-02167-0  
ET 11/25



**FLORIDA**  
1 : 750.000  
11,95 € [D] | 12,95 € [A] | 17,90 CHF  
ISBN 978-3-575-02148-9  
ET 11/24




**KALIFORIEN**  
1 : 900.000  
11,95 € [D] | 12,95 € [A] | 17,90 CHF  
ISBN 978-3-575-02149-6  
ET 12/24



**KAMPANIEN, BASILICATA**  
Nr. 12 | 1 : 200.000  
11,95 € [D] | 12,95 € [A] | 17,90 CHF  
ISBN 978-3-575-02151-9  
ET 2/25



**SCHLESWIG-HOLSTEIN**  
Nr. 01 | 1 : 225.000  
11,95 € [D] | 12,95 € [A] | 17,90 CHF  
ISBN 978-3-575-02066-6  
ET 1/25



**SCOTTLAND**  
1 : 350.000  
11,95 € [D] | 12,95 € [A] | 17,90 CHF  
ISBN 978-3-575-02165-6  
ET 11/24



**SIZILIEN**  
Nr. 14 | 1 : 225.000  
11,95 € [D] | 12,95 € [A] | 17,90 CHF  
ISBN 978-3-575-02150-2  
ET 1/25

# ... UND ADAC/FALK KARTEN



NEU

**ENGLAND, WALES (2-KARTEN-SET)**  
 1 : 350.000  
 13,95 € [D] | 14,95 € [A] | 20,90 CHF  
 ISBN 978-3-575-02166-3  
 ET 11/24



**DEUTSCHLAND SÜD**  
 1 : 500.000  
 9,95 € [D] | 10,95 € [A]  
 ISBN 978-3-8264-2366-6  
 ET 2/25



**OBERBAYERN**  
 Nr. 16 | 1 : 150.000  
 9,95 € [D] | 10,95 € [A] | 14,90 CHF  
 ISBN 978-3-8264-2369-7  
 ET 2/25



**NORWEGEN SÜD**  
 1 : 325.000  
 11,95 € [D] | 12,95 € [A] | 17,90 CHF  
 ISBN 978-3-575-01907-3  
 ET 11/24



**RHEINLAND-PFALZ, SAARLAND**  
 Nr. 10 | 1 : 250.000  
 9,95 € [D] | 10,95 € [A] | 14,90 CHF  
 ISBN 978-3-8264-2368-0  
 ET 2/25



**THÜRINGEN**  
 Nr. 08 | 1 : 250.000  
 9,95 € [D] | 10,95 € [A] | 14,90 CHF  
 ISBN 978-3-8264-2367-3  
 ET 2/25




TOP  
SELLER

**DEUTSCHLAND**  
 1 : 650.000  
 11,95 € [D] | 12,95 € [A] | 17,90 CHF  
 ISBN 978-3-8279-1865-9  
 ET 12/24





# FALK CITYPLÄNE ...



NEU

**BOCHUM**  
1 : 16.000  
6,95 € [D] | 7,95 € [A] | 10,90 CHF  
ISBN 978-3-8279-0077-7  
ET 2/25



NEU

**CHEMNITZ**  
1 : 20.000  
6,95 € [D] | 7,95 € [A] | 10,90 CHF  
ISBN 978-3-8279-0075-3  
ET 11/24



**DORTMUND**  
1 : 20.000  
6,95 € [D] | 7,95 € [A] | 10,90 CHF  
ISBN 978-3-8279-0081-4  
ET 11/24



**ESSEN**  
1 : 21.000  
6,95 € [D] | 7,95 € [A] | 10,90 CHF  
ISBN 978-3-8279-0070-8  
ET 2/25



**FRANKFURT**  
1 : 20.000  
6,95 € [D] | 7,95 € [A] | 10,90 CHF  
ISBN 978-3-8279-0058-6  
ET 11/24



NEU

**HEIDELBERG**  
1 : 20.000  
6,95 € [D] | 7,95 € [A] | 10,90 CHF  
ISBN 978-3-8279-0078-4  
ET 2/25




NEU

**KARLSRUHE**  
1 : 21.500  
6,95 € [D] | 7,95 € [A] | 10,90 CHF  
ISBN 978-3-8279-0076-0  
ET 11/24



**MAINZ**  
1 : 16.000  
6,95 € [D] | 7,95 € [A] | 10,90 CHF  
ISBN 978-3-8279-0082-1  
ET 11/24

# ... STADTPLÄNE UND MARCO POLO CITYPLÄNE



**MÜNSTER**  
 1 : 20.000  
 6,95 € [D] | 7,95 € [A] | 10,90 CHF  
 ISBN 978-3-8279-0073-9  
 ET 12/24



**WIESBADEN**  
 1 : 19.000  
 6,95 € [D] | 7,95 € [A] | 10,90 CHF  
 ISBN 978-3-8279-0074-6  
 ET 11/24



**WÜRZBURG**  
 1 : 15.000  
 6,95 € [D] | 7,95 € [A] | 10,90 CHF  
 ISBN 978-3-8279-0072-2  
 ET 12/24



**HANNOVER**  
 1 : 20.000  
 9,95 € [D] | 10,95 € [A] | 14,90 CHF  
 ISBN 978-3-8279-0080-7  
 ET 1/25



**KÖLN**  
 1 : 20.000  
 9,95 € [D] | 10,95 € [A] | 14,90 CHF  
 ISBN 978-3-8279-0084-5  
 ET 1/25



**BERLIN**  
 1 : 12.000  
 8,50 € [D] | 9,50 € [A] | 12,90 CHF  
 ISBN 978-3-575-02156-4  
 ET 1/25




**KAPSTADT**  
 1 : 16.000  
 8,50 € [D] | 9,50 € [A] | 12,90 CHF  
 ISBN 978-3-575-02155-7  
 ET 11/24



# PRÄZISESTE STRASSENKARTEN

- Deutlich gekennzeichnete, leicht lesbare Straßen
- 4-sprachige Informationen



**DEUTSCHLAND 2025**  
INKL. TRANSITPLÄNE, ORTSVERZEICHNIS UND  
REISEINFORMATIONEN  
1 : 750.000  
Format 13 × 25 cm  
Landkarte gefaltet  
9,95 € [D] | 10,30 € [A]  
ISBN 978-3-8283-3003-0  
**ET 10/24**



9 783828 330030

## IN DEN HALLWAG STRASSENKARTEN FINDEN SIE

**ALLES**, was sie zur Orientierung, Planung und Inspiration brauchen. Dank den deutlich gekennzeichneten, leicht lesbaren Straßen, des aufgeräumten, aktuellen Kartenbilds sowie der Detailgenauigkeit ist die Karte das perfekte Hilfsmittel, um das Beste aus Ihrem Besuch zu machen. Die thematische Karte enthält detaillierte Informationen über Ortschaften und das verbindende Straßennetz. Reisende mit Auto oder Motorrad finden dank den gut erkennbaren, übersichtlich dargestellten Straßen, Aussichtspunkten, Parkplätzen, etc. immer den richtigen Weg. Die integrierten 4-sprachigen Informationen vervollständigen das Kartenwerk. Die Faltkarte besteht aus einem stabilen Cover und robustem Papier. Auch nach mehrmaligem Gebrauch lässt sie Sie nicht im Stich.

### Die Karte zeigt zudem:

- Touristenstrassen
- Aussichtspunkte
- Nationalparks
- Schlösser
- Schwimmbäder
- Sehenswerte kulturelle Objekte
- Hotels


# STRASSEN- UND REGIONALKARTEN



**ITALIEN**  
 1 : 1 Mio.  
 12,95 € [D] | 13,40 € [A] | 19,90 CHF  
 ISBN 978-3-8283-1085-8  
 ET 12/24



9 783828 310858



**VENETIEN**  
 Nr. 4 | 1 : 200.000  
 11,95 € [D] | 12,30 € [A] | 18,90 CHF  
 ISBN 978-3-259-30002-2  
 ET 1/25



9 783259 300022



**SARDINIEN**  
 Nr. 16 | 1 : 200.000  
 11,95 € [D] | 12,30 € [A] | 18,90 CHF  
 ISBN 978-3-259-30003-9  
 ET 1/25



9 783259 300039



**KORSIKA**  
 1 : 150.000  
 11,95 € [D] | 12,30 € [A] | 18,90 CHF  
 ISBN 978-3-259-30004-6  
 ET 1/25



9 783259 300046



**ACS SCHWEIZ 2025**  
 1 : 275.000  
 11,95 € [D] | 12,30 € [A] | 18,90 CHF  
 ISBN 978-3-259-30001-5  
 ET 11/24



9 783259 300015



# DAS UNIVERSELLE NACHSCHLAGEWERK

- Alles zu den aktuellen Entwicklungen rund um den Globus
- Trendthema 2025: Flucht & Migration
- Jetzt auch als E-Book und App erhältlich



NEU

## DER NEUE KOSMOS WELT-ALMANACH & ATLAS 2025

DATEN. FAKTEN. KARTEN. TOPTHEMA: FLUCHT & MIGRATION. DAS NACHSCHLAGEWERK ZUM ZEITGESCHEHEN.

720 Seiten | Format 16 × 22 cm

Softcover mit Klappen

400 Abbildungen

28,- € [D] | 28,80 € [A] | 37,90 CHF

ISBN 978-3-98904-020-5

ET 9/24



**AKTUELL UND UNENTBEHRICH** – der „Kosmos Welt-Almanach & Atlas“ liefert zuverlässig Zahlen, Daten und Fakten aus Politik, Wirtschaft und Umwelt. Als Nachschlagewerk zum aktuellen Zeitgeschehen enthält das Jahrbuch umfassende Informationen zu allen Staaten der Welt sowie Basisdaten, Flaggen und einen kompletten Weltatlas. Im Topthema 2025 „Flucht und Migration“ sind kompakt und übersichtlich auf sieben Seiten die wichtigsten Zahlen und Fakten zu dem Thema zusammengetragen, das die Deutschen nach übereinstimmenden Umfragen am meisten beschäftigt. Betrachtet werden Flucht und Migration in Deutschland, Österreich und der Schweiz, aber auch die globale Dimension von Flucht und Migration mit den Flucht- und Migrationsbewegungen weltweit mit Spotlights auf besonders gravierende oder bemerkenswerte Fälle. Weitere Themen sind politische Steuerungsversuche auf globaler, regionaler und nationaler Ebene, Migration als ökonomischer Faktor, die Fluchtursachen (Klimaflüchtlinge), der Menschenhandel u.v.m. Das darf in keinem Bücherregal fehlen!



# DIE WELT DER ATLANTEN



**KOSMOS POCKET WELTATLAS**  
 240 Seiten  
 16,- € [D] | 16,50 € [A] | 22,50 CHF  
 ISBN 978-3-98904-021-2  
**BEREITS LIEFERBAR**




9 783989 040212



**KOSMOS WELTATLAS KOMPAKT**  
 240 Seiten  
 24,- € [D] | 24,70 € [A] | 32,90 CHF  
 ISBN 978-3-98904-022-9  
**BEREITS LIEFERBAR**




9 783989 040229



**KOSMOS NEUER UNIVERSAL ATLAS**  
 336 Seiten  
 34,- € [D] | 35,- € [A] | 45,50 CHF  
 ISBN 978-3-98904-023-6  
**ET 9/24**




9 783989 040236



**KOSMOS NEUER WELTATLAS**  
 528 Seiten  
 55,- € [D] | 56,60 € [A] | 72,- CHF  
 ISBN 978-3-98904-018-2  
**BEREITS LIEFERBAR**



9 783989 040182



**KOSMOS GROSSER WELTATLAS**  
 688 Seiten  
 99,- € [D] | 101,80 € [A] | 126,- CHF  
 ISBN 978-3-98904-016-8  
**BEREITS LIEFERBAR**



9 783989 040168



**KOSMOS NEUER ATLAS DER ERDE**  
 496 Seiten  
 160,- € [D] | 164,50 € [A] | 188,- CHF  
 ISBN 978-3-98904-017-5  
**BEREITS LIEFERBAR**



9 783989 040175

MAGAZINE





## **GEO**

129 GEO EPOCHE

131 GEOLINO Extra



## **SPIEGEL**

133 SPIEGEL Wissen

134 SPIEGEL Geschichte



The Cathedral of Mexico City, Mexico

# DIE WELT VON GEO.

Ob klein oder groß: Die GEO-Magazine zeigen unsere Welt in ihren faszinierenden Facetten, wecken und vertiefen Interessen. Mit hohem Anspruch und in bewährter GEO-Qualität: seriös recherchiert, authentisch geschrieben und mit atemberaubenden Bildern.

# EINE STADT NAMENS MEXIKO

- Mexiko bietet ein Übermaß an spannender Geschichte. Von den Azteken bis zum Drogenkrieg
- Eine Weltmarke der Kunst: Wie Frida Kahlo unser Mexiko-Bild geprägt hat

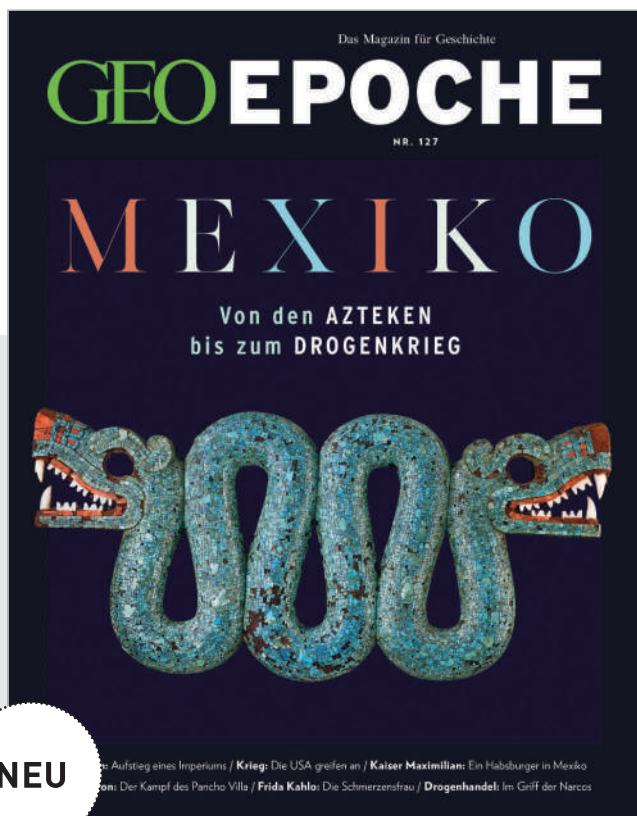
**KAUM EINE REGION AMERIKAS** ist derart von der Natur gesegnet wie das Hochtal im Zentrum Mexikos. Kein Wunder also, dass Menschen seit jeher um die Gegend ringen: Ab dem Jahr 1200 unterwerfen die Azteken dort zahlreiche ältere Kulturen, bis sie selbst Opfer spanischer Eroberer werden. Deren koloniales Erbe prägt auch nach der Unabhängigkeit 1821 das Land, in dem verschiedene Bevölkerungsgruppen um Teilhabe und Wohlstand kämpfen, Banden, Großgrundbesitzer und Drogenkartelle den Staat brutal herausfordern. So bleibt Mexiko bis heute: gesegnet und gepeinigt zugleich.



MIT DVD:



**MEXIKO**  
 Nr. 127  
 164 Seiten  
 19,50 € [D] | 22,- € [A] | 33,- CHF  
 ISBN 978-3-652-01513-4  
 ET 11/24



**NEU**

**MEXIKO**  
 VON DEN AZTEKEN BIS ZUM DROGENKRIEG  
 Nr. 127  
 164 Seiten | Format 21,3 × 27 cm  
 Geheftete Broschüre  
 14,- € [D] | 15,50 € [A] | 22,- CHF  
 ISBN 978-3-652-01507-3  
 ET 11/24



9 783652 015073



# DIE GESCHICHTE EINES WELTBRENDES

- Friedrich der Große: Schöngest und Soldat
- Endlich Frieden: die Verträge von Paris und Hubertusburg



**DER SIEBENJÄHRIGE KRIEG**  
 EIN WELTKRIEG IM 18. JAHRHUNDERT  
 Nr. 128  
 164 Seiten | Format 21,3 × 27 cm  
 Geheftete Broschüre  
 14,- € [D] | 15,50 € [A] | 22,- CHF  
 ISBN 978-3-652-01508-0  
 ET 12/24



9 783652 015080

**1756 VERBINDEN SICH ZWEI KONFLIKTE** zum offenen Krieg: der Kampf von Preußens König Friedrich dem Großen gegen Österreich um die Vorherrschaft in den deutschen Landen – und der gewaltvolle Wettstreit zwischen Frankreich, einem Alliierten Österreichs, und dem mit Preußen verbündeten Großbritannien um Märkte und Regionen in Übersee. Das globale Ringen, in das bald auch Russland und weitere Mächte eingreifen, beenden 1763 zwei Friedensschlüsse. Mit weitreichenden Folgen für die Welt.



MIT DVD:



9 783652 015141

**DER SIEBENJÄHRIGE KRIEG**  
 Nr. 128  
 164 Seiten  
 19,50 € [D] | 22,- € [A] | 33,- CHF  
 ISBN 978-3-652-01514-1  
 ET 12/24

LEBEN IM WASSER -  
VIELFALT AN LEBENS-RÄUMEN

Tauchfahrt ins Ungewisse : Jacques Piccard

VOM SPURENLESEN UND  
FÄLLELÖSEN

Vom Tatort bis zur Festnahme



**OZEANE**  
LETZTE RETTUNG. WENN ES KORALLEN IM WASSER ZU WARM WIRD  
Nr. 106  
76 Seiten | Format 20 × 27 cm  
Geheftete Broschüre  
9,50 € [D] | 10,50 € [A] | 15,20 CHF  
ISBN 978-3-652-01501-1  
ET 11/24



**VERBRECHEN**  
VOM SPURENLESEN UND FÄLLELÖSEN  
Nr. 107  
76 Seiten | Format 20 × 27 cm  
Geheftete Broschüre  
9,50 € [D] | 10,50 € [A] | 15,20 CHF  
ISBN 978-3-652-01502-8  
ET 12/24



**PACKT DIE BADEKLAMOTTEN EIN**, schnappt euch den Schnorchel und taucht mit uns ab in die Ozeane dieser Erde! Dort gibt es viel zu entdecken, immerhin bedecken die Meere gut 70 Prozent des Planeten. Geschätzt mindestens zwei Millionen Tierarten tummeln sich dort – wir stellen euch die spannendsten vor. Einer davon: der Blauwal. Schließlich ist er das größte Tier, das jemals auf der Erde gelebt hat. Erfahrt, wie der Gigant seinen Nachwuchs umsorgt und warum er lauter dröhnt als ein startender Düsenjet. Lest außerdem, wie der Klimawandel, Überfischung und riesige Plastikstrudel unsere Ozeane bedrohen. Und findet im Test heraus, ob ihr das Zeug dazu habt, die Weltmeere zu retten.

**DAS PERFEKTE VERBRECHEN?** Gibt es nicht! Die Spurensicherung der Polizei findet immer etwas, ob Haare oder Hautschuppen, Finger- oder Schuhabdrücke. Zählt schon mal das Lösegeld ab! Denn mit dem nächsten GEOLINO EXTRA entführen wir euch in die geheime Welt der Verbrechen – eine Ausgabe für alle Fälle. Wir haben für euch nach den spannendsten Themen gefahndet und die besten Geschichten ermittelt. Lest zum Beispiel, wie und seit wann Täterinnen oder Täter durch Spuren ihres Erbgutes überführt werden, das in Haaren, Hautschuppen oder Blutstropfen steckt. Außerdem berichten wir von einer Expertin, die Kriminalfälle mithilfe von Pflanzenpollen aufklärt. Und unser Werkstatt-Team zeigt euch, wie ihr Geheimtinte anrührt, Fingerabdrücke nimmt oder eine Alarmanlage baut.

DER SPIEGEL



# MAGAZINE DES SPIEGEL

Verständliche und mitreißende Texte von SPIEGEL-Autor:innen lassen Leserinnen und Leser in eine neue Welt eintauchen und informieren sie fundiert und umfassend über die Forschung und aktuelle wissenschaftliche Erkenntnisse. Anspruchsvolle Fotoproduktionen und Illustrationen sowie aufwendige Infografiken sorgen für eine zeitgemäß-klassische Magazinoptik.



# SO LERNEN WIR UNS BESSER ZU VERSTEHEN

- Die Geheimnisse guten Smalltalks
- Einfühlsam schlechte Nachrichten überbringen
- Wie einigt man sich als Gruppe auf Grundsätze

**WIR TUN ES MIT UNSEREN HÄNDEN**, mit unseren Blicken, mit dem, was wir sagen, und erst recht mit dem, was wir nicht sagen: Immerzu kommunizieren wir mit den Menschen um uns herum, seien es unsere Partner, unsere Kinder, unsere Freunde und Freundinnen oder Fremde. Dabei kann viel Schönes passieren, aber es kann auch einiges schiefgehen. Von beidem handelt dieses Heft. Und es möchte Ihnen Mut machen: Streiten Sie sich (aber konstruktiv)! Sprechen Sie mit Fremden! Hören Sie einander zu! Seien Sie neugierig! Setzen Sie Grenzen! Und schweigen Sie auch mal! Es wird Ihr Leben bereichern.



## TOPSELLER DER REIHE:



**LIEBE DEINEN KÖRPER**  
Nr. 9  
134 Seiten  
9,90 € [D] | 10,50 € [A] | 16,50 CHF  
ISBN 978-3-87763-314-4  
**BEREITS LIEFERBAR**



**SEI GUT ZU DIR!**  
Nr. 1  
134 Seiten  
9,90 € [D] | 10,50 € [A] | 16,50 CHF  
ISBN 978-3-87763-315-1  
**BEREITS LIEFERBAR**

## LASS UNS REDEN!

WIE WIR GUT MITEINANDER KOMMUNIZIEREN UND UNS BESSER VERSTEHEN

Nr. 11

132 Seiten | Format 28 × 21,2 cm

Softcover

10,50 € [D] | 11,10 € [A] | 17,50 CHF

ISBN 978-3-87763-319-9

**ET 11/24**



# WAR AM ANFANG WIRKLICH DAS FEUER?

- Was aßen unsere Vorfahren?
- Das Märchen vom Matriarchat
- Die Wiege der Menschheit

Von der Steinzeit bis zu Ötzi



NEU

**MENSCHEN DER STEINZEIT**  
 UNSERE ERSTAUNLICHEN VORFAHREN  
 Nr. 26  
 148 Seiten | Format 28 × 21,2 cm  
 Softcover  
 10,50 € [D] | 11,10 € [A] | 17,50 CHF  
 ISBN 978-3-87763-322-9  
 ET 11/24



**FRÜHER STELLTE MAN SICH** „Steinzeitmenschen“ als Fell und Keulen tragende Primitivlinge vor, kaum denk- oder sprachfähig. Seit Beginn der 1990er-Jahre hat sich dieses Bild massiv gewandelt. Die Menschen der Steinzeit waren weit intelligenter, fähiger und technisch begabter als lange Zeit gedacht. Sie interagierten über Jahrzehntausende auch mit Verwandten, mit vermeintlichen Vormenschen, die zu erstaunlichen Leistungen in der Lage waren, und ihre DNS findet sich bis heute auch in unserem Blut. Vor allem aber gelingt es in der Forschung zunehmend, den Weg des Homo sapiens um die Welt zu rekonstruieren: die Geschichte einer Eroberung, die den ganzen Planeten verändern sollte.

TOPSELLER DER REIHE:



**VERLORENE HEIMAT**  
 Nr. 24  
 148 Seiten  
 9,90 € [D] | 10,50 € [A] | 16,50 CHF  
 ISBN 978-3-87763-313-7  
**BEREITS LIEFERBAR**



**WAS IST DEUTSCH?**  
 Nr. 25  
 148 Seiten  
 9,90 € [D] | 10,50 € [A] | 16,50 CHF  
 ISBN 978-3-87763-321-2  
**BEREITS LIEFERBAR**

# WARUM HAT DER MENSCH DIE STADT ERFUNDEN?

- Was macht Städte so anziehend?
- Wo das Stadtleben glückte
- Gibt es die perfekte Stadt?

**RUND 4,6 MILLIARDEN MENSCHEN** leben derzeit weltweit in Städten, das sind jetzt schon fast zwei Drittel der Erdbevölkerung, Tendenz steigend. Städte wie New York, Paris, Tokio oder Rio sind globale Sehnsuchtsorte, sie versprechen Freiheiten und Möglichkeiten, vibrierende Kultur und pulsierende Wirtschaft. Aber gleichzeitig stehen sie auch für immer krasser steigende Mieten, organisierte Kriminalität, gefährlich stickige Luft in immer heißeren Sommern und Dauerstaus auf verstopften Straßen. Das Image der Metropolen changiert schon lange zwischen Mythos und Moloch – und trotz allem scheint die Großstadt ein geradezu zwingendes Erfolgsmodell menschlicher Gesellschaften zu sein.



TOPSELLER DER REIHE:



**DIE ERSTEN AMERIKANER**  
 Nr. 19  
 148 Seiten  
 9,90 € [D] | 10,50 € [A] | 16,50 CHF  
 ISBN 978-3-87763-308-3  
**BEREITS LIEFERBAR**



**LUST UND MACHT**  
 Nr. 22  
 148 Seiten  
 9,90 € [D] | 10,50 € [A] | 16,50 CHF  
 ISBN 978-3-87763-311-3  
**BEREITS LIEFERBAR**



NEU

**LEBEN IN DER STADT**  
 VON DEN URSPRÜNGEN BIS HEUTE: WIE METROPOLLEN  
 DIE MENSCHHEIT VERÄNDERTEN

Nr. 27  
 148 Seiten | Format 28 × 21,2 cm  
 Softcover  
 10,50 € [D] | 11,10 € [A] | 17,50 CHF  
 ISBN 978-3-87763-323-6

**ET 11/24**





# MAIRDUMONT

## AUFTRAGSBEARBEITUNG UND AUSLIEFERUNG FÜR DEUTSCHLAND

### UND ÖSTERREICH

MAIRDUMONT GmbH & Co. KG  
Marco-Polo-Straße 1  
D – 73760 Ostildern (Kemnat)  
Telefon +49 (0)711 45 02-2222  
www.mairdumont.com

## VERTRETUNG IN DER SCHWEIZ

Hallwag Kümmerly+Frey AG  
Grubenstraße 109  
CH – 3322 Schönbühl  
Telefon +41 (0)31 850 31 31  
Telefax +41 (0)31 850 31 00  
eMail info@swisstravelcenter.ch

## LEITUNG GESAMTVERTRIEB

Bettina Schütz  
Telefon +49 (0)711 4502-235  
eMail bettina.schuetz@mairdumont.com

## MARKETINGLEITUNG

Christina Riedel  
Telefon +49 (0)711 4502-1933  
eMail c.riedel@mairdumont.com

## PRESSE / ÖFFENTLICHKEITSARBEIT

Natalie Pilz  
Telefon +49 (0)711 45 02-4242  
eMail n.pilz@mairdumont.com

Für Bestellungen von Rezensionsexemplaren, die unsere Partnerverlage betreffen, wenden Sie sich bitte an die jeweilige Pressestelle von Belser, Busche, Columbus, DK Verlag, GEO, Hallwag Kümmerly+ Frey, Jonglez Verlag, KOMPASS-Karten, KOSMOS, München Verlag oder SPIEGEL.

## KEY ACCOUNT MANAGER

### BUCHHANDEL

Tobias Graaf-Pauliks  
mobil +49 (0)163 63 95 022  
eMail t.pauliks@mairdumont.com

### ANTJE FAHLBUSCH

mobil +49 (0) 151 58356 892  
eMail antje.fahlbusch@mairdumont.com

### DETLEF KLUTTIG

mobil +49 (0)163 63 95 094  
eMail d.kluttig@mairdumont.com

### HEIKO LANGNER

mobil +49 (0) 163 6395 093  
eMail h.langner@mairdumont.com

### NICOLE SEIFFERT

mobil +49 (0) 1525 6740 438  
eMail n.seiffert@mairdumont.com

### CHRISTIANE STRECKER

mobil +49 (0) 163 6390 150  
eMail c.strecker@mairdumont.com

### RALPH WOITHE

mobil +49 (0)163 63 95 013  
eMail r.woithe@mairdumont.com

## KEY ACCOUNT MANAGER

### NEUE MÄRKTE

Thorsten Schüttler  
Telefon +49 (0)163 63 95 191  
eMail t.schuetzler@mairdumont.com

### NEUE MÄRKTE NORD

Benedikt Breu  
Telefon +49 (0)163 6395 035  
eMail benedikt.breu@mairdumont.com

### NEUE MÄRKTE SÜD

Daniel May  
Telefon +49 (0)151 20 415 823  
eMail daniel.may@mairdumont.com

## VERKAUFSLEITUNG AUSSENDIENST

### BUCHHANDEL

Timo Steinmetz  
mobil +49 (0)163 63 95 271  
eMail t.steinmetz@mairdumont.com

### HEIDRUN ERNST

**PLZ 80-86, 90-96**  
mobil +49 (0)163 63 95 030  
eMail h.ernst@mairdumont.com

### KERSTIN HIRTH

**PLZ 32-34, 40-42, 44-52, 57-59, 99**  
mobil +49 (0)163 63 95 007  
eMail k.hirth@mairdumont.com

### DIETER KLEIN

**PLZ 35-36, 52-56, 60-69 UND LUXEMBURG**  
mobil +(0)37 367 773 060  
eMail d.klein@mairdumont.com

### VERLAGSVERTRETUNG

**JÖRG BALDAUF**  
**PLZ 01-04, 06-09, 15, 38, 99**  
Telefon +49 (0) 37 367 773 060  
eMail info@verlagsvertretung-baldauf.de

### VERLAGSVERTRETUNG

**MATTHIAS SCHRÖDER**  
**BÜRO BERLIN - REINHARD KOBER**  
**PLZ 10, 12-18, 39**  
Telefon +(0) 30 44 308 658  
eMail buchbuero-berlin@hotmail.com

### STEFANIE MERESZ

**PLZ 70-79, 87-89, 97**  
mobil +49 (0)163 63 95 031  
eMail s.meresz@mairdumont.com

### OLIVER REINHARDT

**PLZ 19-31, 38, 49**  
mobil +49 (0)163 63 95 221  
eMail o.reinhardt@mairdumont.com

## TELESALES

Michaela Otto  
Telefon +49 (0)711 45 02-481  
eMail m.otto@mairdumont.com

Tanja Egler  
Telefon +49 (0)711 45 02-173  
eMail tanja.egler@mairdumont.com

**MAIRDUMONT  
GMBH & CO.KG**  
Marco-Polo-Straße 1  
D – 73760 Ostfildern (Kemnat)

**DUMONT REISEVERLAG  
GMBH & CO.KG**  
Marco-Polo-Straße 1  
D – 73760 Ostfildern (Kemnat)



**VERKAUFSLEITUNG  
(SORTIMENT)  
ÖSTERREICH**

Timo Steinmetz  
mobil +49 (0)163 63 95 271  
eMail t.steinmetz@mairdumont.com

**KOMPASS-KARTEN GMBH**

Karl-Kapferer-StraÙe 5  
A - 6020 Innsbruck  
www.kompass.de

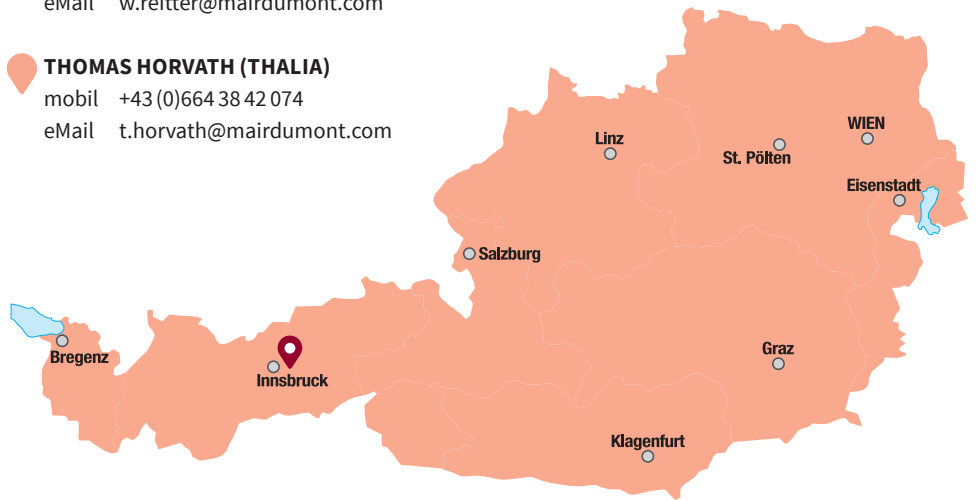
**VERTEPETER  
BUCHHANDEL ÖSTERREICH**

**WOLFGANG REITTER**  
(SORTIMENT)  
mobil +43 (0)664 28 32 451  
eMail w.reitter@mairdumont.com

**THOMAS HORVATH (THALIA)**  
mobil +43 (0)664 38 42 074  
eMail t.horvath@mairdumont.com

**CORNELIA LACHER  
REGIONALVERTRIEB**

mobil +43 (0)512 26 55 61 10  
eMail regionalvertrieb@kompass.at



**VERKAUFSLEITUNG SCHWEIZ**

Fritz Ruchti  
mobil +41 (0)79 652 52 78  
Telefax +41 (0)31 850 31 00  
eMail f.ruchti@swisstravelcenter.ch

**ANJA HENRICI**

mobil +41(0) 79 510 41 68  
Telefax +41 (0) 31 850 31 00  
eMail a.henrici@swisstravelcenter.ch

**LISA DÜRIG**

mobil +41 (0) 79 606 99 09  
Telefax +41 (0) 31 850 31 00  
eMail l.duerig@swisstravelcenter.ch

**ANGELA BORRI**

mobil +41 (0) 79 773 42 38  
Telefax +41 (0) 31 850 31 00  
eMail a.borri@swisstravelcenter.ch

**ANDRÉ ZBINDEN**

Telefon +41 (0) 79 638 59 79  
Telefax +41 (0) 31 850 31 00  
eMail andre.zbinden@buchzentrum.ch

**HALLWAG KÜMMERLY+FREY AG**

Grubenstraße 109  
CH - 3322 Schönbühl  
Telefon +41 (0) 31 850 31 31  
Telefax +41 (0) 31 850 31 00  
eMail info@swisstravelcenter.ch

**AUSLIEFERUNG SCHWEIZ**

Buchzentrum AG  
IndustriestraÙe Ost 10  
CH - 4614 Högendorf  
Telefon +41 (0)62 209 26 26  
Telefax +41 (0)62 209 26 27  
eMail kundendienst@buchzentrum.ch  
www.buchzentrum.ch





## **BILDNACHWEIS**

UMSCHLAG: Cover; AdobeStock.com/efired; U2; AdobeStock.com/Alexander Ozerov; S.4; Designed by Freepik (www.freepik.com); S.4. AdobeStock.com/L.Galbraith. REISEFÜHRER: S14/15; Shutterstock.com/PeopleImages.Com-Yuri\_A; S18/19; Shutterstock.com/Michael Zech Fotografie; S.20; Daniel Rieß; S.22; Shutterstock.com/Catarina\_Belova; S.26; Shutterstock.com/RossHelen; S.28; Daniel Rieß; S.32; Shutterstock.com/Gestur Gislason; S.33; Janneke van der Linden; S.36; Shutterstock.com/Mazur\_Travel; S.38; Shutterstock.com/Ttstudio; S.42/43; Shutterstock.com/fokke\_baarsen; S.48; GettyImages/Sebastian Wolf / 500px; S.52; Privat Stefan Andter; S.56; Taj Mahal © istock: StockByM; S.60; München – Breze und Siegestor © istock: franz12; S.62. Aurélien Villette. REISELITERATUR: S.96; Geertje Marquardt; S.96; Daniel Ruppert; S.96; A. Waelti; S.97. Anna Laura Jacobi. AKTIV REISEN: S.100; Wolfgang Heitzmann – KOMPASS Verlag; S.101; Wolfgang Heitzmann – KOMPASS Verlag; S.110; Kempinski Hotels; S.112. iStock.com/millann . MAGAZINE: S.128; Denver Art Museum; S.132. Getty Images/Tim Roberts.

## **IMPRESSUM**

© MAIRDUMONT GmbH & Co. KG.

Alle Rechte, Lieferbarkeit, Preisänderungen, Irrtümer und Differenzen bei der Währungsumrechnung vorbehalten.

Der angegebene Ladenpreis in Euro gilt für die Bundesrepublik Deutschland und Österreich. Von Importeuren im Ausland festgelegte Euro-Preise können abweichen. Bildnachweise, sofern nicht anders vermerkt, über das MairDumont Bildarchiv.

Gestaltung: studioeinundsiebzig, Ingolstadt

Marketing: Vanessa Bacchetto, Sonja Maimer, Christina Riedel, Andreas Traub

Druck: in Deutschland

Redaktionsschluss: 15.07.2024

## MAIRDUMONT und Partner

MAIRDUMONT  
DuMont Reiseverlag  
ADAC Kartografie  
Falk Verlag  
Hallwag Kümmerly+Frey  
Kompass Karten  
KUNTH  
VARTA-Führer

BUSCHE  
KOSMOS  
Lonely Planet  
DK Verlag  
GRUNER + JAHR  
Jonglez Verlag  
SPIEGEL-Verlag

### Vertretungen in

#### Deutschland und Österreich

MAIRDUMONT GmbH & Co. KG  
Marco-Polo-Straße 1  
D - 73760 Ostfildern (Kemnat)  
[www.mairdumont.com](http://www.mairdumont.com)

### Vertretungen in der Schweiz

Hallwag Kümmerly+Frey AG  
Grubenstraße 109  
CH - 3322 Schönbühl  
[www.swisstravelcenter.ch](http://www.swisstravelcenter.ch)

MARCO POLO

BAEDEKER

DUMONT

STEFAN LOOSE  
TRAVEL HANDBÜCHER

lonely planet

+ KUNTH +

KOMPASS

Hallwag  
Kümmerly+Frey

ADAC  
Kartografie

ADAC

Falk

Der Varta-Führer  
VARTA

BUSCHE

DK

GEO

JONGLEZ  
VERLAG

KOSMOS

DER SPIEGEL